



Amtssigniert. SID2019031144713
Informationen unter: amtssignatur.tirol.gv.at

Amt der Tiroler Landesregierung

Verkehrsrecht

Telefon +43(0)512/508-
Fax +43(0)512/508-742455
verkehr@tirol.gv.at

UID: ATU36970505

**Gruppo Sportivo Alto Garda,
vertreten durch den Geschäftsführer Tour of the Alps Herrn Maurizio Evangelista;
Tour of the Alps am 22. und 23.04.2019 im Bundesland Tirol;**

Straßenpolizeiliche Bewilligung;

Geschäftszahl – bei Antworten bitte angeben

VR-Spove/Bew-183/66-2019

Innsbruck, 25.03.2019

Bescheid

Spruch

I. Die Tiroler Landesregierung erteilt der Gruppo Sportivo Alto Garda, vertreten durch den Geschäftsführer der Tour of the Alps Herrn Maurizio Evangelista, gemäß § 64 Abs. 1 bis 4 Straßenverkehrsordnung 1960 BGBl. Nr. 159/1960 i.d.F. BGBl. I Nr. 18/2019 die straßenpolizeiliche Genehmigung zur Durchführung der Radsportveranstaltung „Tour of the Alps 2019“ auf Straßen des öffentlichen Verkehrs vom 22.04 bis 23.04.2019 im Bundesland Tirol, im nachstehend angeführten Umfang und unter Einhaltung folgender Bedingungen:

1. Der Veranstalter hat bei einer zugelassenen Versicherungsanstalt eine Veranstaltungshaftpflicht für Personen- und Sachschäden in angemessener Höhe abzuschließen.

Die Versicherungsbestätigung ist vor Beginn der gegenständlichen Veranstaltung unaufgefordert der Behörde (Abt. Verkehrsrecht) vorzulegen bzw. zu übermitteln.

2. Die Exekutive hat ein grün beflaggtes Dienstfahrzeug als Schlussfahrzeug einzusetzen. Den Rennteilnehmern ist nachweislich mitzuteilen, dass sofern sie sich hinter diesem Fahrzeug befinden, keine Absicherung mehr erfolgt. Andere Schlussfahrzeuge sind nicht erlaubt.

Veranstaltungsart: Rennrad-Etappenmarathon

Datum: Montag, den 22.04.2019
Dienstag, den 23.04.2019

Start: 1. Etappe Start und Ziel in Kufstein
2. Etappe Start in Reith im Alpachtal über den Brenner nach Schenna Südtirol

Veranstalter: Maurizio Evangelista, Nr.: +39/348/2812294 für den Veranstalter
Thomas Pupp, Nr.: 0664/3427909, Koordinator Tirol

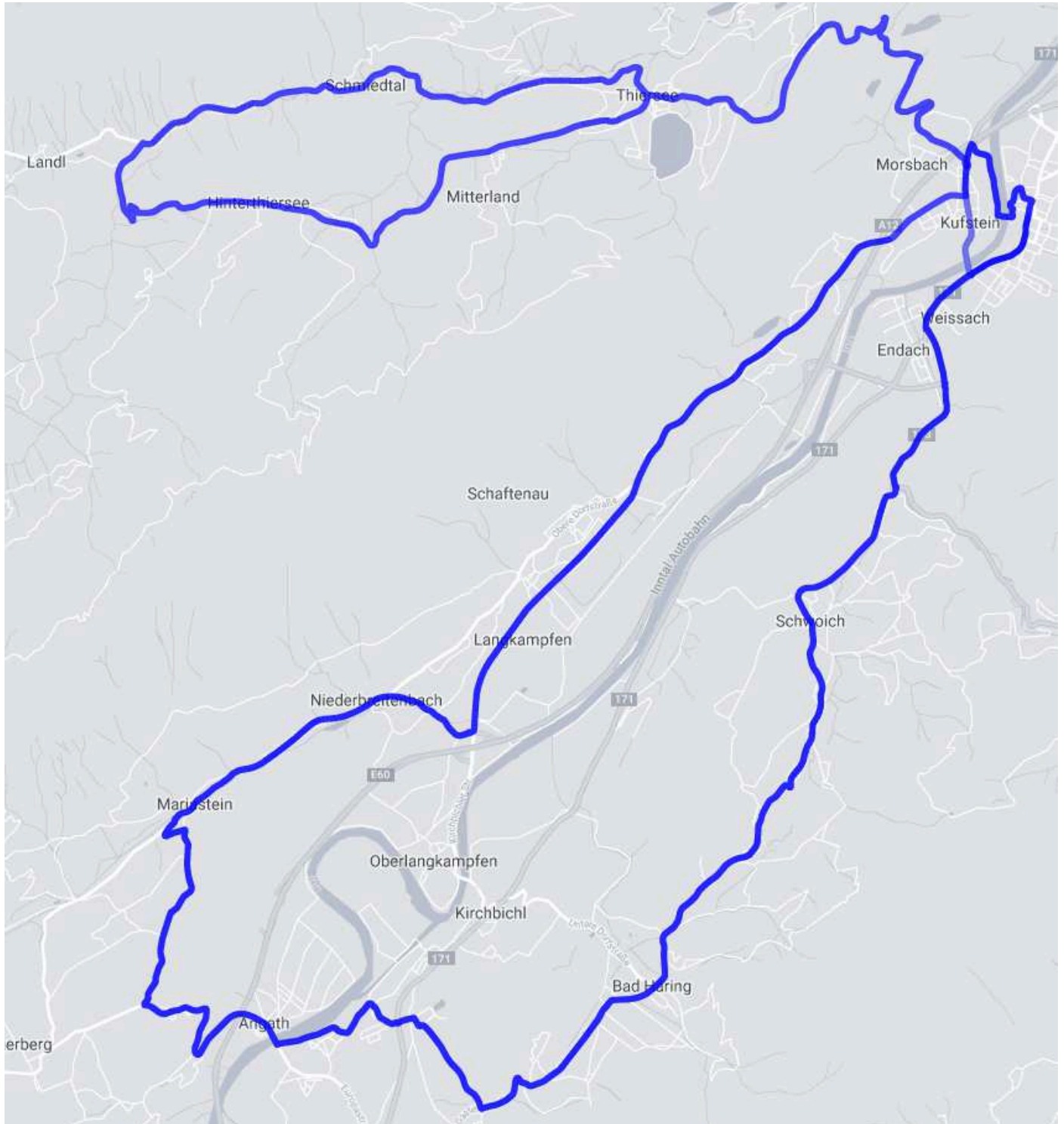
Anzahl der Teilnehmer: ca. 160 Personen

Streckenführung:

1.Etappe am Montag, den 22.04.2019 (Kufstein-Kufstein):

Start um 11.50 in Kufstein, Oberer Stadtplatz, neutralisiert bis zur Einmündung in die L211 Langkampfner Straße.

Es werden 3 Runden durch Kufstein gefahren und 2 Runden in Thiersee.




Stage 1 / 1ª Tappa / Etappe 1
Monday 22 avril / Lunedì 22 aprile / Montag 22 april
KUFSTEIN - KUFSTEIN
Neutral zone
Distanz km














Höhe	Gemeinde	Località - Platz	Annotazioni - Notizen	Strada - Straße	Dist.	Zur.	Ver.				
492	KUFSTEIN	Kufstein	NEUTRAL ZONE - TRASFERIMENTO	Oberer Stadt Platz		0,0	2,9	11 : 50	11 : 50	11 : 50	
		Kufstein	3ª a sinistra	Feldgasse	0,2	0,2	2,7				
		Kufstein	4ª a sinistra	Ekkehard Hofbauer Straße	0,2	0,4	2,5				
		Kufstein		Fishergries	0,2	0,6	2,3				
		Kufstein		Untere Stadtplatz	0,1	0,7	2,2				
		Kufstein		Ponte fiume Inn	Münchnerstraße	0,1	0,8	2,1			
		Kufstein			Münchnerstraße	0,1	0,9	2,0			
		Kufstein			B 171 - Münchnerstraße	0,9	1,8	1,1			
		Kufstein	3ª diritto		B 171 - Schubertstraße	0,2	2,0	0,9			
		Kufstein			L 211 - Langkampfner Straße	0,3	2,3	0,6			
491		Kufstein (Kleinholz)		FINE TRASFERIMENTO	L 211 - Langkampfner Straße	0,6	2,9	0,0	12 : 00	12 : 00	12 : 00
















KUFSTEIN - KUFSTEIN
km 144,0
Distanz km
Timing

Höhe	Gemeinde	Località - Platz	Annotazioni - Notizen	Strada - Straße	Dist.	Zur.	Ver.	38 km/h	40 km/h	42 km/h	
491	KUFSTEIN	KUFSTEIN (Kleinholz)	Official Start	L 211 - Langkampfner Straße		0,0	144,0	12 : 00	12 : 00	12 : 00	
	UNTERLANGKAMPFEN	Sottopasso A 12		L 211 - Kufsteiner Straße	0,4	0,4	143,6	12 : 00	12 : 00	12 : 00	
		Schaftenau		L 211 - Kufsteiner Straße	3,5	3,9	140,1	12 : 06	12 : 05	12 : 05	
		Langkampfen			L 211 - Landstraße	1,8	5,7	138,3	12 : 09	12 : 08	12 : 08
490		Presso entrata 11 di A12	1ª a destra		L 211 - Schönwörthstraße	1,5	7,2	136,8	12 : 11	12 : 10	12 : 10
518		Niederbreitenbach		L 211 - Unterinntalstraße	1,0	8,2	135,8	12 : 12	12 : 12	12 : 11	
579	MARIASTEIN	Mariastein		Mariastein St.	2,7	10,9	133,1	12 : 17	12 : 16	12 : 15	
609		Mariastein Schloss		Mariastein St.	0,5	11,4	132,6	12 : 18	12 : 17	12 : 16	
658	ANGERBERG	Strass		Baumgarten St.	0,9	12,3	131,7	12 : 19	12 : 18	12 : 17	

Höhe	Gemeinde	Località - Platz		Annotazioni - Notizen	Strada - Straße	Dist.	Zur.	Ver.	38 km/h	40 km/h	42 km/h		
	ANGERBERG	Baumgarten			L 213 - Angerbergerstraße	1,1	13,4	130,6	12 : 21	12 : 20	12 : 19		
501	ANGATH	Angath			L 213 - Angerbergerstraße	2,0	15,4	128,6	12 : 24	12 : 23	12 : 22		
		Angath		Ponte fiume Inn	Giglmais	0,5	15,9	128,1	12 : 25	12 : 23	12 : 22		
507	KIRCHBICHL	Kastengstatt			Kastengattstraße	0,2	16,1	127,9	12 : 25	12 : 24	12 : 23		
		Oberndorf			Viktor Kaplan St.	0,9	17,0	127,0	12 : 26	12 : 25	12 : 24		
		Oberndorf		2^a diritto	Strandband St.	0,4	17,4	126,6	12 : 27	12 : 26	12 : 24		
		Oberndorf			Lindestraße	0,3	17,7	126,3	12 : 27	12 : 26	12 : 25		
					Gasteigstraße	1,2	18,9	125,1	12 : 29	12 : 28	12 : 27		
589	BAD HÄRING	Schönau			Schönaustraße	0,3	19,2	124,8	12 : 30	12 : 28	12 : 27		
		Bad Häring			L 208 - Osterndorfstraße	2,1	21,3	122,7	12 : 33	12 : 31	12 : 30		
572	SCHWOICH	Habring			L 208	1,7	23,0	121,0	12 : 36	12 : 34	12 : 32		
		Habring Höhe			L 208	0,9	23,9	120,1	12 : 37	12 : 35	12 : 34		
		Schwoich			L 208	2,1	26,0	118,0	12 : 41	12 : 39	12 : 37		
						B 173 - Eibergerstraße	1,9	27,9	116,1	12 : 44	12 : 41	12 : 39	
492	KUFSTEIN	Kufstein		1^a diritto	B 173 - Eibergerstraße	1,3	29,2	114,8	12 : 46	12 : 43	12 : 41		
		Kufstein		1^a diritto	B 171 - Salurner Straße	0,5	29,7	114,3	12 : 46	12 : 44	12 : 42		
		Kufstein		1^a diritto	B 171 - Salurner Straße	0,2	29,9	114,1	12 : 47	12 : 44	12 : 42		
		Kufstein		2^a diritto	Salurner Straße	0,6	30,5	113,5	12 : 48	12 : 45	12 : 43		
		Kufstein			Kinkstraße	0,5	31,0	113,0	12 : 48	12 : 46	12 : 44		
		Kufstein			Finish line - Lap 1	Oberer Stadt Platz	0,5	31,5	112,5	12 : 49	12 : 47	12 : 45	
		Kufstein		3^a a sinistra	Feldgasse	0,2	31,7	112,3	12 : 50	12 : 47	12 : 45		
		Kufstein		4^a a sinistra	Ekkehard Hofbauer Straße	0,2	31,9	112,1	12 : 50	12 : 47	12 : 45		
		Kufstein			Fishergries	0,2	32,1	111,9	12 : 50	12 : 48	12 : 45		
		Kufstein			Untere Stadtplatz	0,1	32,2	111,8	12 : 50	12 : 48	12 : 46		
		Kufstein			Ponte fiume Inn	Münchnerstraße	0,1	32,3	111,7	12 : 51	12 : 48	12 : 46	
		Kufstein				Münchnerstraße	0,1	32,4	111,6	12 : 51	12 : 48	12 : 46	
		Kufstein				B 171 - Münchnerstraße	0,9	33,3	110,7	12 : 52	12 : 49	12 : 47	
		Kufstein		3^a diritto		B 171 - Schubertstraße	0,2	33,5	110,5	12 : 52	12 : 50	12 : 47	
		Kufstein				L 211 - Langkampfer Straße	0,3	33,8	110,2	12 : 53	12 : 50	12 : 48	
		491		Kufstein (Kleinholz)			L 211 - Langkampfer Straße	0,6	34,4	109,6	12 : 54	12 : 51	12 : 49

Höhe	Gemeinde	Località - Platz		Annotazioni - Notizen	Strada - Straße	Dist.	Zur.	Ver.	38 km/h	40 km/h	42 km/h
	UNTERLANGKAMPFEN	Sottopasso A 12			L 211 - Kufsteiner straÙe	0,4	34,8	109,2	12 : 54	12 : 52	12 : 49
		Schaftenau			L 211 - Kufsteiner straÙe	3,5	38,3	105,7	13 : 00	12 : 57	12 : 54
		Langkampfen			L 211 - LandstraÙe	1,8	40,1	103,9	13 : 03	13 : 00	12 : 57
490		Presso entrata 11 di A12		1^ a destra	L 211 - Schönwörthstraße	1,5	41,6	102,4	13 : 05	13 : 02	12 : 59
518		Niederbreitenbach			L 211 - Unterinntalstraße	1,0	42,6	101,4	13 : 07	13 : 03	13 : 00
579	MARIASTEIN	Mariastein			Mariastein St.	2,7	45,3	98,7	13 : 11	13 : 07	13 : 04
609		Mariastein Schloss		GPM-KOM - 3^ cat.	Mariastein St.	0,5	45,8	98,2	13 : 12	13 : 08	13 : 05
658	ANGERBERG	Strass			Baumgarten St.	0,9	46,7	97,3	13 : 13	13 : 10	13 : 06
		Baumgarten			L 213 - Angerbergerstraße	1,1	47,8	96,2	13 : 15	13 : 11	13 : 08
	ANGATH	Angath			L 213 - Angerbergerstraße	2,0	49,8	94,2	13 : 18	13 : 14	13 : 11
501		Angath		Ponte fiume Inn	Giglmair	0,5	50,3	93,7	13 : 19	13 : 15	13 : 11
	KIRCHBICHL	Kastengstatt			Kastengattstraße	0,2	50,5	93,5	13 : 19	13 : 15	13 : 12
		Oberndorf			Viktor Kaplan St.	0,9	51,4	92,6	13 : 21	13 : 17	13 : 13
507		Oberndorf		2^ diritto	Strandband St.	0,4	51,8	92,2	13 : 21	13 : 17	13 : 14
		Oberndorf			Lindestraße	0,3	52,1	91,9	13 : 22	13 : 18	13 : 14
					Gasteigstraße	1,2	53,3	90,7	13 : 24	13 : 19	13 : 16
	BAD HÄRING	Schönau			SchönaustraÙe	0,3	53,6	90,4	13 : 24	13 : 20	13 : 16
589		Bad Häring			L 208 - Osterndorfstraße	2,1	55,7	88,3	13 : 27	13 : 23	13 : 19
	SCHWOICH	Habring			L 208	1,7	57,4	86,6	13 : 30	13 : 26	13 : 22
		Habring Höhe			L 208	0,9	58,3	85,7	13 : 32	13 : 27	13 : 23
572		Schwoich			L 208	2,1	60,4	83,6	13 : 35	13 : 30	13 : 26
					B 173 - Eibergerstraße	1,9	62,3	81,7	13 : 38	13 : 33	13 : 29
	KUFSTEIN	Kufstein		1^ diritto	B 173 - Eibergerstraße	1,3	63,6	80,4	13 : 40	13 : 35	13 : 30
		Kufstein		1^ diritto	B 171 - Salumer Straße	0,5	64,1	79,9	13 : 41	13 : 36	13 : 31
		Kufstein		1^ diritto	B 171 - Salumer Straße	0,2	64,3	79,7	13 : 41	13 : 36	13 : 31
		Kufstein		2^ diritto	Salumer Straße	0,6	64,9	79,1	13 : 42	13 : 37	13 : 32
		Kufstein			Kinkstraße	0,5	65,4	78,6	13 : 43	13 : 38	13 : 33
492		Kufstein		Finish line - Lap 2	Oberer Stadt Platz	0,5	65,9	78,1	13 : 44	13 : 38	13 : 34
		Kufstein		3^ a sinistra	Feldgasse	0,2	66,1	77,9	13 : 44	13 : 39	13 : 34
		Kufstein		4^ a sinistra	Ekkehard Hofbauer Straße	0,2	66,3	77,7	13 : 44	13 : 39	13 : 34

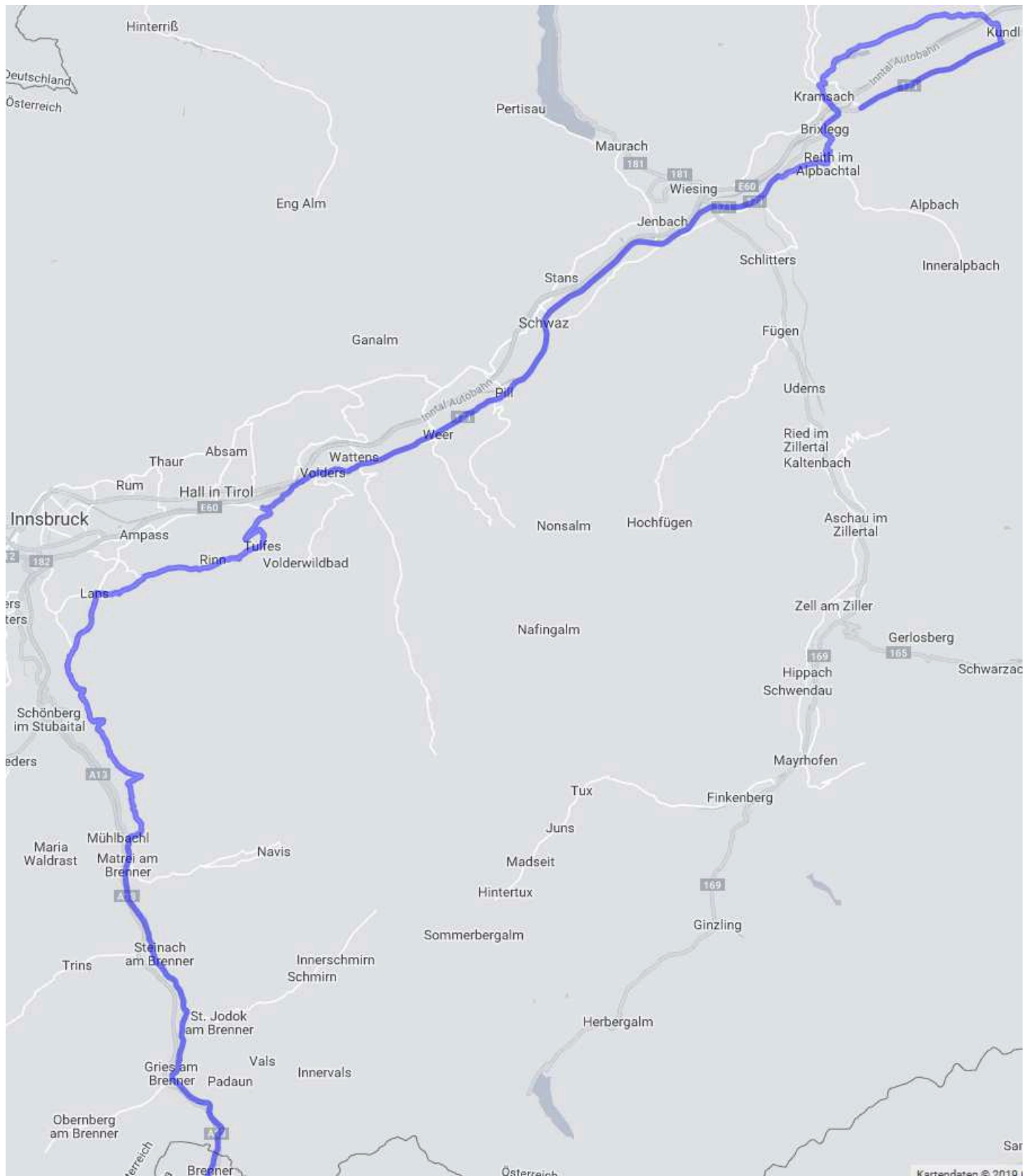
Höhe	Gemeinde	Località - Platz		Annotazioni - Notizen	Strada - Straße	Dist.	Zur.	Ver.	38 km/h	40 km/h	42 km/h
	KUFSTEIN	Kufstein			Fishergries	0,2	66,5	77,5	13 : 45	13 : 39	13 : 35
		Kufstein			Untere Stadtplatz	0,1	66,6	77,4	13 : 45	13 : 39	13 : 35
		Kufstein		Ponte fiume Inn	Münchnerstraße	0,1	66,7	77,3	13 : 45	13 : 40	13 : 35
		Kufstein			Münchnerstraße	0,1	66,8	77,2	13 : 45	13 : 40	13 : 35
		Kufstein			B 171 - Münchnerstraße	0,9	67,7	76,3	13 : 46	13 : 41	13 : 36
		Kufstein		3 ^a diritto	B 171 - Schubertstraße	0,2	67,9	76,1	13 : 47	13 : 41	13 : 37
		Kufstein			L 211 - Langkampfer Straße	0,3	68,2	75,8	13 : 47	13 : 42	13 : 37
491		Kufstein (Kleinholz)			L 211 - Langkampfer Straße	0,6	68,8	75,2	13 : 48	13 : 43	13 : 38
	UNTERLANGKAMPFEN	Sottopasso A 12			L 211 - Kufsteiner Straße	0,4	69,2	74,8	13 : 49	13 : 43	13 : 38
		Schaftenau			L 211 - Kufsteiner Straße	3,5	72,7	71,3	13 : 54	13 : 49	13 : 43
		Langkampfen		FEED ZONE	L 211 - Landstraße	1,8	74,5	69,5	13 : 57	13 : 51	13 : 46
490		Presso entrata 11 di A12		1 ^a a destra	L 211 - Schönwörthstraße	1,5	76,0	68,0	14 : 00	13 : 54	13 : 48
518		Niederbreitenbach			L 211 - Unterinntalstraße	1,0	77,0	67,0	14 : 01	13 : 55	13 : 50
579	MARIASTEIN	Mariastein			Mariastein St.	2,7	79,7	64,3	14 : 05	13 : 59	13 : 53
609		Mariastein Schloss			Mariastein St.	0,5	80,2	63,8	14 : 06	14 : 00	13 : 54
658	ANGERBERG	Strass			Baumgarten St.	0,9	81,1	62,9	14 : 08	14 : 01	13 : 55
		Baumgarten			L 213 - Angerbergerstraße	1,1	82,2	61,8	14 : 09	14 : 03	13 : 57
	ANGATH	Angath			L 213 - Angerbergerstraße	2,0	84,2	59,8	14 : 12	14 : 06	14 : 00
501		Angath		Ponte fiume Inn	Giglmaier	0,5	84,7	59,3	14 : 13	14 : 07	14 : 01
	KIRCHBICHL	Kastengstatt			Kastengattstraße	0,2	84,9	59,1	14 : 14	14 : 07	14 : 01
		Oberndorf			Viktor Kaplan St.	0,9	85,8	58,2	14 : 15	14 : 08	14 : 02
507		Oberndorf		2 ^a diritto	Strandband St.	0,4	86,2	57,8	14 : 16	14 : 09	14 : 03
		Oberndorf			Lindestraße	0,3	86,5	57,5	14 : 16	14 : 09	14 : 03
					Gasteigstraße	1,2	87,7	56,3	14 : 18	14 : 11	14 : 05
	BAD HÄRING	Schönau			Schönaustraße	0,3	88,0	56,0	14 : 18	14 : 12	14 : 05
589		Bad Häring		SPRINT - T.V.	L 208 - Osterndorfstraße	2,1	90,1	53,9	14 : 22	14 : 15	14 : 08
	SCHWOICH	Habring			L 208	1,7	91,8	52,2	14 : 24	14 : 17	14 : 11
		Habring Höhe			L 208	0,9	92,7	51,3	14 : 26	14 : 19	14 : 12
572		Schwoich			L 208	2,1	94,8	49,2	14 : 29	14 : 22	14 : 15

Höhe	Gemeinde	Località - Platz		Annotazioni - Notizen	Strada - Straße	Dist.	Zur.	Ver.	38 km/h	40 km/h	42 km/h	
	SCHWOICH				B 173 - Eibergerstraße	1,9	96,7	47,3	14 : 32	14 : 25	14 : 18	
	KUFSTEIN	Kufstein		1^ diritto	B 173 - Eibergerstraße	1,3	98,0	46,0	14 : 34	14 : 27	14 : 20	
		Kufstein		1^ diritto	B 171 - Salurner Straße	0,5	98,5	45,5	14 : 35	14 : 27	14 : 20	
		Kufstein		1^ diritto	B 171 - Salurner Straße	0,2	98,7	45,3	14 : 35	14 : 28	14 : 21	
		Kufstein		2^ diritto	Salurner Straße	0,6	99,3	44,7	14 : 36	14 : 28	14 : 21	
		Kufstein			Kinkstraße	0,5	99,8	44,2	14 : 37	14 : 29	14 : 22	
492		Kufstein			Finish line	Oberer Stadt Platz	0,5	100,3	43,7	14 : 38	14 : 30	14 : 23
		Kufstein		3^ a sinistra	Feldgasse	0,2	100,5	43,5	14 : 38	14 : 30	14 : 23	
		Kufstein		4^ a sinistra	Ekkehard Hofbauer Straße	0,2	100,7	43,3	14 : 39	14 : 31	14 : 23	
		Kufstein			Fishergries	0,2	100,9	43,1	14 : 39	14 : 31	14 : 24	
		Kufstein			Unterestadtplatz	0,1	101,0	43,0	14 : 39	14 : 31	14 : 24	
		Kufstein			Ponte fiume Inn	Münchnerstraße	0,1	101,1	42,9	14 : 39	14 : 31	14 : 24
		Kufstein				Münchnerstraße	0,1	101,2	42,8	14 : 39	14 : 31	14 : 24
		Kufstein				B 171	0,9	102,1	41,9	14 : 41	14 : 33	14 : 25
493		Kufstein		1^ destra		B 175 - Wildbichler Bundes Straße	0,2	102,3	41,7	14 : 41	14 : 33	14 : 26
						L 37 - Thierseestraße	0,1	102,4	41,6	14 : 41	14 : 33	14 : 26
709	VORDERTHIERSEE	Marblinger Höhe			L 37 - Thierseestraße	3,0	105,4	38,6	14 : 46	14 : 38	14 : 30	
623		Vorderthiersee			Circuit Thiersee - 2 laps	L 37 - Vorderthiersee	3,2	108,6	35,4	14 : 51	14 : 42	14 : 35
627		Schmiedtal				L 37	4,0	112,6	31,4	14 : 57	14 : 48	14 : 40
667		Ascherdorf				L 30	2,0	114,6	29,4	15 : 00	14 : 51	14 : 43
861		Hinterthiersee			GPM-KOM - 2^ cat.	L 30	2,5	117,1	26,9	15 : 04	14 : 55	14 : 47
623		Vorderthiersee			First lap	L 37 - Vorderthiersee	5,0	122,1	21,9	15 : 12	15 : 03	14 : 54
627		Schmiedtal				L 37	4,0	126,1	17,9	15 : 19	15 : 09	15 : 00
667		Ascherdorf				L 30	2,0	128,1	15,9	15 : 22	15 : 12	15 : 03
861		Hinterthiersee				L 30	2,5	130,6	13,4	15 : 26	15 : 15	15 : 06
623		Vorderthiersee			Second lap	L 37 - Vorderthiersee	5,0	135,6	8,4	15 : 34	15 : 23	15 : 13
709		Marblinger Höhe				L 37 - Thierseestraße	3,2	138,8	5,2	15 : 39	15 : 28	15 : 18
493		KUFSTEIN	Kufstein			B 175	3,0	141,8	2,2	15 : 43	15 : 32	15 : 22
			Kufstein		2^ diritto		B 171 - Schubertstraße	0,1	141,9	2,1	15 : 44	15 : 32
481	Kufstein				Ponte fiume Inn	B 171 - Schubertstraße	1,0	142,9	1,1	15 : 45	15 : 34	15 : 24

Höhe	Gemeinde	Località - Platz		Annotazioni - Notizen	Strada - Straße	Dist.	Zur.	Ver.	38 km/h	40 km/h	42 km/h
	KUFSTEIN	Kufstein		3^a a sinistra	Salumer Straße	0,1	143,0	1,0	15 : 45	15 : 34	15 : 24
		Kufstein			Kinkstraße	0,5	143,5	0,5	15 : 46	15 : 35	15 : 25
492		Kufstein			FINISH - ARRIVO	Oberer Stadt Platz	0,5	144,0	0,0	15 : 47	15 : 36

2.Etappe am Dienstag, den 23.04.2019 (Reith i.A. – Schenna):

Start um 10.50 in Reith im Alpbachtal, neutralisiert bis nach dem Tunnel in Radfeld.





TOUR OF THE ALPS
EUROPA TIROL - SÜDTIROL - TRENTINO

22-26 APRILE 2019



EUROPAREGION EUREGIO
Tirol Südtirol Trentino
Tirolo Alto Adige Trentino

Stage 2 / 2^a Tappa / Etappe 2

Tuesday 23 April / Martedì 23 Aprile / Dienstag 23 April

REITH IM ALPBACHTAL - SCHENNA/SCENA

Neutral zone

Distanz km

Timing

Höhe	Gemeinde	Località - Platz		Annotazioni - Notizen	Strada - Straße	Dist.	Zur.	Ver.			
647	REITH IM ALPBACHTAL	Reith im Alpbachtal		NEUTRAL ZONE - TRASFERIMENTO	Dorf		0,0	4,5	10 : 50	10 : 50	10 : 50
					Sonnbichl	0,1	0,1	4,4			
				↩		L 5 - Alpbacher Straße	0,4	0,5	4,0		
	BRIXLEGG				L 5 - Brugger Straße	0,9	1,4	3,1			
		Brixlegg		1 ^a a destra	B171 - Innsbrucker Straße	0,5	1,9	2,6			
				1 ^a a destra	B171 - Innsbrucker Straße	1,3	3,2	1,3			
	RADFELD	Tunnel Rattenberg			B171 - Tiroler Straße	0,4	3,6	0,9			
		Uscita Tunnel Rattenberg			B171 - Tiroler Straße	0,7	4,3	0,2			
520					FINE TRASFERIMENTO	B171 - Tiroler Straße	0,2	4,5	0,0	11 : 00	11 : 00

REITH IM ALPBACHTAL - SCHENNA/SCENA

km 178,7

Distanz km

Timing

REITH IM ALPBACHTAL - SCENNA/SCENA							km 178,7			Distanz km			Timing		
Höhe	Gemeinde	Località - Platz		Annotazioni - Notizen	Strada - Straße	Dist.	Zur.	Ver.	36 km/h	38 km/h	40 km/h				
520	RADFELD	Uscita Tunnel Rattenberg		OFFICIAL START	B171 - Tiroler Straße		0,0	178,7	11 : 00	11 : 00	11 : 00				
	KUNDL	St. Leonhard			B171 - Tiroler Straße	5,2	5,2	173,5	11 : 08	11 : 08	11 : 07				
			↶		L 48 - Biochemiestraße	1,9	7,1	171,6	11 : 11	11 : 11	11 : 10				
518		Kundl			L 48 - Doktor Hans Bachmann St.	0,5	7,6	171,1	11 : 12	11 : 12	11 : 11				
				🚶	2 ^a a sinistra	L 48 - Breitenbacher Straße	0,5	8,1	170,6	11 : 13	11 : 12	11 : 12			
		Ponte A12 e fiume Inn			L 48 - Breitenbacher Straße	0,7	8,8	169,9	11 : 14	11 : 13	11 : 13				
	BREITENBACH AM INN	Breitenbach am Inn		🚶	3 ^a a sinistra	L 211	0,2	9,0	169,7	11 : 15	11 : 14	11 : 13			
		Hans			L 211	3,1	12,1	166,6	11 : 20	11 : 19	11 : 18				
	KRAMSACH	Mosen			L 211	2,1	14,2	164,5	11 : 23	11 : 22	11 : 21				
574		Reintaler See			L 211	1,4	15,6	163,1	11 : 26	11 : 24	11 : 23				
		Achenrain		↷	L 211 - Achenrein	2,1	17,7	161,0	11 : 29	11 : 27	11 : 26				

Höhe	Gemeinde	Località - Platz		Annotazioni - Notizen	Strada - Straße	Dist.	Zur.	Ver.				
	KRAMSACH	Achenrain		↶	L 211 - Wittberg	0,2	17,9	160,8	11 : 29	11 : 28	11 : 26	
		Wittberg		↶	L 211 - Wittberg	0,2	18,1	160,6	11 : 30	11 : 28	11 : 27	
		Winkl		↶	L 211 - Winkl	0,7	18,8	159,9	11 : 31	11 : 29	11 : 28	
				🚶	2 ^a a sinistra	L 47 - Kramsacher Straße	0,1	18,9	159,8	11 : 31	11 : 29	11 : 28
		Ingresso A 12 - n° 32			L 47 - Kramsacher Straße	0,3	19,2	159,5	11 : 32	11 : 30	11 : 28	
		Ponte fiume Inn			2 ^a diritto	L 47 - Kramsacher Straße	0,2	19,4	159,3	11 : 32	11 : 30	11 : 29
	BRIXLEGG			🚶	2 ^a diritto	B171 - Innsbrucker Straße	0,3	19,7	159,0	11 : 32	11 : 31	11 : 29
		Brixlegg		🚶	2 ^a a sinistra	L 5 - Brugger Straße	1,3	21,0	157,7	11 : 35	11 : 33	11 : 31
		Brixlegg			Tenere la destra	L 5 - Alpbacher Straße	0,6	21,6	157,1	11 : 36	11 : 34	11 : 32
	REITH IM ALPBACHTAL			↷	Sonnbichl	0,9	22,5	156,2	11 : 37	11 : 35	11 : 33	
647		Reith im Alpbachtal			SPRINT - T.V.	Dorf	0,6	23,1	155,6	11 : 38	11 : 36	11 : 34
		Reith im Alpbachtal		↷		Neudorf Kirchfeld	0,1	23,2	155,5	11 : 38	11 : 36	11 : 34
		Neudorf				Neudorf	0,6	23,8	154,9	11 : 39	11 : 37	11 : 35
		Inizio discesa			Inizio discesa	Sankt Gertraudi	0,8	24,6	154,1	11 : 41	11 : 38	11 : 36
		Sankt Gertraudi		↶	Fine discesa	B171 - Tiroler Straße	1,1	25,7	153,0	11 : 42	11 : 40	11 : 38

521	STRASS IM ZILLERTAL	Ponte fiume Ziller			B171 - Tiroler Straße	1,3	27,0	151,7	11 : 45	11 : 42	11 : 40	
		Strass im Zillertal			B171 - Tiroler Straße	1,0	28,0	150,7	11 : 46	11 : 44	11 : 42	
		Strass im Zillertal				B171 - Tiroler Straße	0,6	28,6	150,1	11 : 47	11 : 45	11 : 42
		Svincolo B 181			B171 - Tiroler Straße	0,8	29,4	149,3	11 : 49	11 : 46	11 : 44	
	SANKT MARGARETHEN	Maurach			B171 - Tiroler Straße	2,6	32,0	146,7	11 : 53	11 : 50	11 : 48	
		Buch in Tirol			B171 - Tiroler Straße	2,5	34,5	144,2	11 : 57	11 : 54	11 : 51	
536	SCHWAZ	Schwaz		1^ diritto	B171 - Tiroler Straße	3,6	38,1	140,6	12 : 03	12 : 00	11 : 57	
		Schwaz		1^ diritto	B171 - Tiroler Straße	0,2	38,3	140,4	12 : 03	12 : 00	11 : 57	
		Schwaz		2^ diritto	B171 - Tiroler Straße	0,7	39,0	139,7	12 : 05	12 : 01	11 : 58	
		Schwaz		Centro città	B171 - Andres Hofer Straße	0,8	39,8	138,9	12 : 06	12 : 02	11 : 59	
		Schwaz		1^ diritto	B171 - Innsbrucker Straße	0,8	40,6	138,1	12 : 07	12 : 04	12 : 00	
	PILL	Pill			B171 - Tiroler Bundesstraße	2,6	43,2	135,5	12 : 12	12 : 08	12 : 04	
	WEER	Weer			B171 - Bundesstraße	3,7	46,9	131,8	12 : 18	12 : 14	12 : 10	
564	WATTENS			2^ diritto	B 171 - Salzburger Straße	2,8	49,7	129,0	12 : 22	12 : 18	12 : 14	
		Wattens		Centro città	B171 - Innsbrucker Straße	1,1	50,8	127,9	12 : 24	12 : 20	12 : 16	

Höhe	Gemeinde	Località - Platz		Annotazioni - Notizen	Strada - Straße	Dist.	Zur.	Ver.				
565	VOLDERS	Volders		2^ diritto	B171 - Bundesstraße	1,9	52,7	126,0	12 : 27	12 : 23	12 : 19	
		Volders		Centro città	B171 - Bundesstraße	0,6	53,3	125,4	12 : 28	12 : 24	12 : 19	
		Volders				Volderwaldstraße	0,5	53,8	124,9	12 : 29	12 : 24	12 : 20
916	TULFES	Volderwald			L 9 - Glockenhofstraße	2,3	56,1	122,6	12 : 33	12 : 28	12 : 24	
		Tulfes				L 9 - Schmalzgasse	3,8	59,9	118,8	12 : 39	12 : 34	12 : 29
928		Tulfes		GPM-KOM - 3^ cat.	L 9 - Mittelgebirgstraße	0,6	60,5	118,2	12 : 40	12 : 35	12 : 30	
	RINN	Rinn			L 9 - Mittelgebirgstraße	2,3	62,8	115,9	12 : 44	12 : 39	12 : 34	
	ALDRANS	Fagslung		2^ a sinistra	L 9 - Rinnerstraße	3,1	65,9	112,8	12 : 49	12 : 44	12 : 38	
	SISTRANS	Sistrans			L 9 - Unterdorf	1,5	67,4	111,3	12 : 52	12 : 46	12 : 41	
	LANS	Lans			Dorfstraße	1,0	68,4	110,3	12 : 54	12 : 48	12 : 42	
		Lans				L 38 - Romerstraße	0,1	68,5	110,2	12 : 54	12 : 48	12 : 42
	IGLS	Olympia climb			L 38 - Romerstraße	2,1	70,6	108,1	12 : 57	12 : 51	12 : 45	
	PATSCHE					L 38 - Romerstraße	1,5	72,1	106,6	13 : 00	12 : 53	12 : 48
		Patsch		Centro città	L 38 - Romerstraße	0,7	72,8	105,9	13 : 01	12 : 54	12 : 49	

	SANKT PETER	Sankt Peter			L 38 - Ellbögenerlandestraße	2,2	75,0	103,7	13 : 05	12 : 58	12 : 52
		Innerelbögen			L 38 - Ellbögenerlandestraße	4,2	79,2	99,5	13 : 12	13 : 05	12 : 58
	PFONS	Wiesengrund			L 38 - Ellbögenerlandestraße	2,5	81,7	97,0	13 : 16	13 : 09	13 : 02
		Pfons			L 38 - Ellbögenerlandestraße	1,3	83,0	95,7	13 : 18	13 : 11	13 : 04
	M Ü HLBACHL	Mühlbachl			L 38 - Ellbögenerlandestraße	1,0	84,0	94,7	13 : 20	13 : 12	13 : 06
		Mühlbachl			B 182 -	0,4	84,4	94,3	13 : 20	13 : 13	13 : 06
	MATREI AM BRENNER	Matrei am Brenner			B 182 -	0,1	84,5	94,2	13 : 20	13 : 13	13 : 06
		Matrei am Brenner		Centro città	B 182 - Brenner Straße	0,2	84,7	94,0	13 : 21	13 : 13	13 : 07
	M Ü HLBACHL	Ingresso A 13 - n° 19			B 182 - Brenner Straße	1,0	85,7	93,0	13 : 22	13 : 15	13 : 08
	STEINACH AM BRENNER	Steinach am Brenner		2^a diritto	B 182 - Brenner Straße	3,4	89,1	89,6	13 : 28	13 : 20	13 : 13
		Steinach am Brenner			B 182 - Brenner Straße	0,3	89,4	89,3	13 : 29	13 : 21	13 : 14
		Stafflach			B 182 - Brenner Straße	3,8	93,2	85,5	13 : 35	13 : 27	13 : 19
	GRIES AM BRENNER	Gries am Brenner			B 182 - Brenner Straße	3,1	96,3	82,4	13 : 40	13 : 32	13 : 24
		Ingresso A 13 - n° 33		Brennersee	B 182 - Brenner Straße	3,6	99,9	78,8	13 : 46	13 : 37	13 : 29
		Brenner			B 182 - Brenner Straße	1,0	100,9	77,8	13 : 48	13 : 39	13 : 31
	AUSTRIA-ITALIA	Confine di stato		1^a diritto		0,2	101,1	77,6	13 : 48	13 : 39	13 : 31

II. Gemäß § 64 Abs. 3 StVO 1960 werden folgende Verkehrsmaßnahmen anlässlich der oben angeführten Veranstaltung verfügt:

Die Sperren werden am 22.04. und 23.04.2019 auf der gesamten Strecke in beiden Fahrtrichtungen temporär von der Exekutive nach Fortgang des Rennens verfügt bzw. wieder aufgehoben.

Die Anhaltungen sind von der Exekutive und vereidigten Straßenaufsichtsorganen gemäß § 97 Abs. 4 StVO 1960 vorzunehmen.

III. Gemäß § 96 Abs. 6 StVO 1960 wird aus Gründen der Sicherheit des Straßenverkehrs die besondere Überwachung dieser Veranstaltung durch Organe der Straßenaufsicht in folgender Weise angeordnet:

Die gegenständliche Veranstaltung wird am 22.04. und 23.04.2019 von 10 Motorradfahrern der Exekutive begleitet bzw. überwacht.

Die Exekutive hat ein grün beflaggtes Dienstfahrzeug als Schlussfahrzeug einzusetzen. Den Rennteilnehmern ist nachweislich mitzuteilen, dass sofern sie sich hinter diesem Fahrzeug befinden, keine Absicherung mehr erfolgt. Andere Schlussfahrzeuge sind nicht erlaubt.

Die Absicherung des Startbereiches in Kufstein wird am Montag, den 22.04.2019, analog zur Rad WM von der Exekutive gemeinsam mit der Stadtgemeinde Kufstein abgewickelt.

Für die 2. Etappe am Dienstag, den 23.04.2019, ist der Startort in Reith im Alpbachtal durch Sperrgitter abzusperren und abzusichern.

Absicherung 1. Etappe am Montag, den 22.04.2019 (Kufstein-Kufstein):

OE	BPK Kufstein	Strecke/Datei	Kufstein / Thiersee
Veranstaltung	Tour of the Alps 2019	Bewerbe	1. Etappe
Betreff	Streckensicherung - Positionen und Personen		
Anmerkung	Neutralisierte Runde bis Langkampfner Straße Kleinholz	Stand	18.02.2019

Punkt	Gemeinde	Straße	StrKm	StrS	Standort - Beschreibung	POL	POL-S	STR-A	ORD	SPG	km
KU001	Kufstein	Oberer Stadtplatz, Startbereich neutr. Runde		re	Georg Pirmoser-Straße Höhe Egger's				1	1	
KU002	Kufstein	Hans-Reisch-Straße		re/li	Franz-Josef-Platz / Inntalcenter/Kreuzgasse				1	1	
KU003	Kufstein	Feldgasse		re/li	Hofgasse Kreisverkehr			2		2	
KU004	Kufstein	E.-Hofbauer Weg		re	Inngasse					1	
KU005	Kufstein	Unterer Stadtpl. / Römerhofg./Innbrücke		li						1	
KU006	Kufstein	Karl-Kraft-Straße		li/re	Südtiroler Platz Bahnhof	2					
KU007	Kufstein	Münchner Straße		li	Ladestraße				1		
KU008	Kufstein	Münchner Straße		re	B171 Sperrgitter für Thierbergweg	1				1	
KU009	Kufstein	Kreisverkehr B 171		re	B175	2			1		
KU010	Kufstein	B171		re/li	Zellerstraße / Morsbacherstraße			1			
KU011	Kufstein	B171		li	Langkampfner Straße	1			1		
KU012	Kufstein	Langkampfner Straße		re/li	Stimmerfeldstraße/Doktor-Prem Straße				1		
KU013	Kufstein	Langkampfner Straße		li	Herzog Erich-Straße				1		
KU014	Kufstein	Langkampfner Straße		li/re	Maistallerweg			1			
KU015	Kufstein	Langkampfner Straße		re/li	Ausfahrt Straßenmeisterei			1			
KU016	Kufstein	Kufsteiner Straße		re/li	Am Stimmersee / Morsbach				1	1	
KU017	Kufstein	Kufsteiner Straße		re	Obere Dorfstraße			1			
KU018	Kufstein	Langkampfner Landesstraße		re/li	Kirchbichler Straße Kreisverkehr Autobahn	2			1		
KU019	Langkampfen	Schönwörthstraße		re/li	Hupfauweg / Egererweg				1		
KU020	Langkampfen	Mariasteiner Straße		li	Kapellenweg				1		
KU021	Mariastein	Unterrinntal Landesstraße		re/li	Gemeindeamt Mariastein			1			
KU022	Mariastein	Mariasteiner Hof		li	Gasthaus				1		
KU023	Mariastein	Mariastein		li	Mariastein Nr. 44				1		
KU024	Angerberg	Angerberg		li	Abzweigung Angath Haus Nr. 90				1		
KU025	Angerberg	Gasthaus Baumgarten Tiroler Wirtshaus		re/li	Gasthaus				1		
KU026	Angerberg	Angerberg Landesstraße		re	Baumgarten	1					
KU027	Angerberg	Angerberg Landesstraße		li	Gasthaus Gruber				1		
KU028	Angerberg	Angerberg Landesstraße		re	Achleit			1		1	
KU029	Angath	Angerberg Landesstraße		re/li	Bereich Kirchplatz			1			

KU030	Kirchbichl	Kastengatterstraße		re/li	Hammerwerkstraße			1			
KU031	Kirchbichl	Kreisverkehr B 171		re/li	B 171 von Kufstein und Wörgl kommend	2					
KU032	Kirchbichl	Strandbadstraße		li	Strandbadstraße				1		
KU033	Kirchbichl	Oberndorf		re	Gasteigstraße			1		1	
KU034	Bad Häring	Schönauerstraße		li	Panoramastraße				1		
KU035	Bad Häring	Schönauerstraße		re	Feldgasse				1		
KU036	Bad Häring	Untere Dorfstraße		re/li	Obere Dorfstraße	1		1			
KU037	Bad Häring	Dorfstraße		re	Kirchgasse					1	
KU038	Bad Häring	Osterndorfer Straße		li	Untersteinstraße				1		
KU039	Bad Häring	Osterndorfer Straße		li	Habring				1		

KU040	Schwoich	Sonnendorf		li	Höhe				1		
KU041	Schwoich	Dorf		re/li	Fußballplatz			1			
KU042	Schwoich	Dorf		re/li	Bereich Gasthof Neuwirth			1			
KU043	Schwoich	Dorf		re	Am Bach Kreuzungsstelle zum Reitstall				1		
KU044	Schwoich	Am Bach		re	Kreuzung mit B173	1					
KU045	Kufstein	B173		li	Einfahrt zu Gewerbepark Süd			1			
KU046	Kufstein	Kreisverkehr B 173		li	Kreisverkehr ENI Tankstelle Stadtpolizei	1					
KU047	Kufstein	Kreisverkehr B 171		li	Kreisverkehr B173 ÖAMTC	1					
KU048	Kufstein	Kreisverkehr B 171		li	Wagingerstraße Stadtpolizei	1			1		
KU049	Kufstein	B171		re	Barti-Lechner-Straße				1		
KU050	Kufstein	B171		re/li	Kreisverkehr Carl-Schurff-Straße Stadtpolizei	2					
KU051	Kufstein	Salurner Straße		re	Weißbachstraße und Gitter für Gilmstraße			1		1	
KU052	Kufstein	Kinkstraße		re	Josef-Egger-Straße					1	

Streckenführung beginnt von vorne insgesamt drei derartige Runden

KU053	Kufstein	B175			Kreuzung L37	1					
KU054	Kufstein	L37		li	Edschlößlweg				1		
KU055	Thiersee	L37		re	Krückl				1		
KU056	Thiersee	L37		re/li	Kreuzung mit Lechen				1		
KU057	Thiersee	L37		li	Kreuzung Breiten 29				1		
KU058	Thiersee	L37		li	Kreuzung mit Kirchdorf			1			
KU059	Thiersee	L37		li	Kreuzung mit Tal				1		
KU060	Thiersee	L37		li/re	Schmiedtal Höhe Haus Nr. 20				1		
KU061	Thiersee	L37		re	Ascherdorf/Landl Abzweigung Richtung Hinterthiersee			1			
KU062	Thiersee	Hinterthiersee Landesstraße		re	Glemmtal					2	
KU063	Thiersee	Hinterthiersee		re/li	Hotel Thaler			1			
KU064	Thiersee	Hinterthiersee		re/li	Sporthaler				1		
KU065	Thiersee	Mitterland			Kreuzung Landgasthof Pfarrwirt			1			
KU066	Thiersee	Kirchdorf		re	Kreuzung Richtung VS				1		
KU067	Thiersee	Kirchdorf		re/li	Weißes Rössl am See / Bäckerei Brunner / Raika	1			1		

Summe

20	0	20	34	15	
POL	POL-S	STR-A	ORD	SPG	km

Absicherung 2. Etappe am Dienstag, den 23.04.2019 (Reith i.A. - Schenna):

Bezirk Kufstein:

OE	BPK Kufstein	Strecke/Datei	Reith im Alpbachtal
Veranstaltung	Tour of the Alps 2019	Bewerbe	Etappe 2
Betreff	Streckensicherung - Positionen und Personen		
Anmerkung	Neutralisierte Runde, neutralisierte Stadtausfahrt	Stand	09.02.2019

Punkt	Gemeinde	Straße	StrKm	StrS	Standort - Beschreibung	POL	POL-S	STR-A	ORD	SPG	km
KU001	Reith i.A.	Dorf		re	Pizzeria Don Camillo			1			
KU002	Reith i.A.	Dorf		re	Mayrhof beim Kirchenwirt				1		
KU003	Reith i.A.	Dorf		re/li	Sonnbichl / Am Seerain				1		
KU004	Reith i.A.	Sonnbichl		re	Alpbacher Landesstraße	1					
KU005	Brixlegg	Alpbacher Landesstraße		re/li	Mühlbichl / Marienhöhe			1			
KU006	Brixlegg	Bruggerstraße		re	Hohlsteinweg				1		
KU007	Brixlegg	Bruggerstraße		re/li	Römerstraße			1			
KU008	Brixlegg	Bruggerstraße		re/li	Marktstraße / Herrenhausplatz	1		1			
KU009	Brixlegg	Kreisverkehr B171		re/li	Innsbruckerstraße	1					
KU010	Brixlegg	Innsbruckerstraße		li/re	Werkstraße / Herrnhausplatz			1		2	
KU011	Brixlegg	Innsbruckerstraße		re	Obingerweg				1		
KU012	Brixlegg	Innsbruckerstraße		re/li	Burglechnerweg			1			
KU013	Brixlegg	Innsbruckerstraße		re/li	Marktstraße / Bahnhof Einfahrt			1		1	
KU014	Brixlegg	Innsbruckerstraße		re/li	Kreisverkehr L47 / B171	1		1		2	
KU015	Radfeld	B171		li	Siedlung			1			
KU016	Radfeld	B171			Maukenbach Firma REKU				1		
KU017	Kundl	B171		li	Ing. Hermann-Lindner-Straße			1			
KU018	Kundl	B171		re	Biochemiestraße	1					
KU019	Kundl	Biochemiestraße		re	Dorfstraße				1		
KU020	Kundl	Dr. Hans-Bachmann-Straße			Kreisverkehr M-Preis			1			

KU020	Kundl	Dr. Hans-Bachmann-Straße			Kreisverkehr M-Preis			1			
KU021	Breitenbach	L211			Kreisverkehr L211 mit L48	1					
KU022	Breitenbach	L211		re	Neue Mittelschule				1		
KU023	Breitenbach	L211		re	Auffahrt zum Berglsteinersee Haus Nr. 67				1		
KU024	Kramsach	L211		li	Kreuzung mit Moosen Einfahrt Camping				1		
KU025	Kramsach	L211		re	Einfahrt Camping Stadlerhof				1		
KU026	Kramsach	L211		li	Kreuzung L211 mit Kramsacher Straße Ortsteil Achenrain	1					
KU027	Kramsach	L211		re	Abzweigung rechts Ri. Brandenburg			1			
KU028	Kramsach	L211		re	Kreuzung L211 mit Aschauer Gemeindegasse	1					
KU029	Kramsach	Am Bergl		re/li	beidseitig im Bereich Rofankurier				1		
KU030	Kramsach	Am Bergl		li	Amerling 1	1					
KU031	Kramsach	L211		re	Kreisverkehr Kramsach L211 mit L47 v Münster kommend	1					
KU032	Kramsach	L211		re	Ausfahrt L47 aus Industrie- und Gewerbegebiet Kramsach			1			
KU033	Kramsach	L211		li	A12 aus Kufstein kommend - TOTALSPERRE	1					

Punkt	Gemeinde	Straße	StrKm	StrS	Standort - Beschreibung	POL	POL-S	STR-A	ORD	SPG	km
KU034	Brixlegg	L211		li	Ausfahrt A12 aus Ibk kommend - TOTALSPERRE	1					
KU035	Brixlegg	L47		re	Einfahrt LKW Tankstelle AP Trading			1			
					vom Kreisverkehr Brixlegg bis nach Reith im Alpbachtal Dorf Don Camillo bleiben die Positionen wie bereits oben angeführt bestehen.						
KU036	Reith i.A.	Neudorf		li	Kirchfeld				1		
KU037	Reith i.A.	Neudorf		re/li	Bereich Kinderpark				1		
KU038	Reith i.A.	Neudorf		re	Bereich Pirchner und Widauer				1		
KU039	Reith i.A.	St. Gertraudi		re	Haus Nr. 3				1		
KU040	Reith i.A.	St. Gertraudi			Haus Nr. 10 - 14				1		
KU041	Reith i.A.	B171	35,72	li	Kzg B171 mit Keilgasse FFW St. Gertraudi und Einf. gegenüber	1					
KU042	Reith i.A.	B171		re	Autohaus Strasser				1		
KU043	Reith i.A.	B171	36,9	li	Kreuzung B171 mit L294 Brucker Landesstraße			1			
Summe						13	0	15	17	5	0,000
						POL	POL-S	STR-A	ORD	SPG	km

Bezirk Schwaz:

OE	BPK Schwaz	Beilage	1, 2... oder A, B..
Veranstaltung	Tour of the Alps 2019	Bewerb	Nr. 2
	Streckensicherung - Positionen	am	
Betreff	Streckensicherung - Positionen und Personen	Start in	Reith im Alpbachtal
		Stand	26.02.2019

Punkt	Gemeinde	Straße	StrKm	StrS	Standort - Beschreibung	POL	POL-S	STR-A	Ordn.	SPG
SZ001	Strass iZ	B171	27,2	li	östliche Dorfausfahrt/Honigloden			1		
SZ002	Strass iZ	B171		re	2 Zufahrten zum Cafe Zillertal u Parkplatz				1	
SZ003	Strass iZ	B171		li	Ausfahrt Strass, Unterdorf/Oberdorf			1		
SZ004	Strass iZ	B171	28,6	li	Kreisverkehr, Höhe Fa. Lutz, Polizist auf d Südseite	2				
SZ005	Strass iZ	B171		li	Einmündung Verbindungstr. der B 169 in die B 171			1		
SZ006	Strass iZ	B171		re	Einmündung Verbindungsstraße der B 181 in die B 171			1		
SZ007	Strass iZ	B171		li	Einmündung der Austraße in die B 171			1		
SZ008	Buch	B171		li	Zufahrt Ortszentrum Rotholz			1		
SZ009	Buch	B171		li	Ortsausfahrt Maurach bei Buch			1		
SZ010	Buch	B171	34,5	re	Kreuzung der B 171 mit der L 7, Jenbacher Kreuzung, ein Polizist steht beim Kreisverkehr Abf A12	2				
SZ011	Buch	B171		li	Ausfahrt Ortsgebiet St. Margarethen			1		
SZ012	Buch	B171		li	Zufahrt 'Ortsmitte', Bucherwirt			1		
SZ013	Buch	B171		li	Zufahrt Ortsgebiet Buch			1		
SZ014	Schwaz	B171		li	Kreuzung der B 171 mit der Bergwerkstraße			1		
SZ015	Schwaz	B171	38,1	li	Kreisverkehr Fa. Hofer - Einmündung Psenner-Str.	1	1			
SZ016	Schwaz	B171		li	Ausfahrt Interspar-Parkplatz				1	
SZ017	Schwaz	B171	38,3	li	Kreisverkehr Fa. Lidl - Einmündung Ernst-Knapp-Str.	1	1			
SZ018	Schwaz	B171		li	Einmündung Südtiroler Straße			1		
SZ019	Schwaz	B171	39	re	Kreisverkehr Fa. Ezeb, A12-Abf., Dr. Dorrek-Str.-Einm; zwei Polizisten führen Ableitung auf dem Autobahnzubringer nach Stans durch	2	2			
SZ020	Schwaz	B171		li	Tankstellenausfahrt, Zufahrt Brandlstraße			1		
SZ021	Schwaz	B171		re	Kreuzung der B 171 mit der L 218 u Bahnhofstraße	1	1			
SZ022	Schwaz	B171		li	Ausfahrt Tiefgarage 'S-Zentrum'				1	
SZ023	Schwaz	B171		li	Einmündung Josef-Wopfner-Straße in die B 171			1		

SZ024	Schwaz	B171		re	Kreuzung mit der Swarovskistraße, Andreas-Hofer-Str;	2					Stadtpolizisten Ampelregelung ganz Schwaz
SZ025	Schwaz	B171		li	Kreuzung mit Innsbrucker-Straße/Magreitner Platz			1			
SZ026	Schwaz	B171		li	östliche u westliche Tankstellenausfahrt				1		
SZ027	Schwaz	B171	40,6	li	Kreisverkehr, Pillbergstraße	1		1			
SZ028	Pill	B171		re li	Zufahrt Fa. EGLO-Leuchten/Kreuzkirchl				1		
SZ029	Pill	B171		li	Hauszufahrt Heiligkreuz 15, 16 ua, Parkpl				1		
SZ030	Pill	B171	43,2	li re	Kreuzung mit L389 u L53, GH Klausen	2					
SZ031	Pill	B171		li	Einmündung L301, Position 30m oberhalb			1			
SZ032	Pill	B171		re	Ausfahrt Cafe 'Parcour'				1		
SZ033	Pill	B171		li	Einmündung L301			1			
SZ034	Weer	B171		re	Ausfahrt Gewerbegebiet/Recyclinghof			1			
SZ035	Weer	B171		li	Ausfahrt 'Austhäuser' Nr 8 u 9				1		
SZ036	Weer	B171		li	Ausfahrt Cafe Günther, Fa. Koppensteiner,			1			
SZ037	Weer	B171	46,9	li	Einmündung Weer-Dorfstraße	1					
SZ038	Weer	B171		re/li	Hausfahrten HNr 10 und Ausfahrt Hofer und M-Preis				1		
SZ039	Weer	B171		li	Einmündung Moarhofweg, Fa. Arnold			1			
SZ040	Weer	B171	47,2	li/re	Kreuzung mit L 222 u L 332, Schmalzerhofkreuzung	2					rechtzeitig Ableitung Verkehr Ri Westen nach Terfens u weiter über Austraße nach Fritzens u A 12
					Summe	17	5	21	9		
						POL	POL-S	STR-A	ORD	SPG	km

Bezirk Innsbruck-Land:

Personalbedarf - Tour of the Alps 2. Etappe am 23.04.2019 - Bezirk Ibk Land

Pos. Nr	Kurze Beschreibung der Position	Gemeinde- gebiet	Absperr- ung durch	Anzahl Polizei	Anzahl SAO	Anzahl Ordner	Funkruf- name	Besetzungs- zeiten ab - bis zum Passieren des Schluss- wagens	voraus- sichtliche Durchfahrts- zeit	Passiern des Schlusswagens
1	B 171, Oil-Tankstelle Auweg, Stanglweg	Kolsass	Polizei	1				11:25 Uhr	12:10 Uhr	
2	B 171, Mühlfeldweg	Kolsass	SAO		1			11:25 Uhr		
3	B 171, M-Preis Einfahrt	Kolsass	SAO		1			11:25 Uhr		
4	B 171, Spar-Zufahrt Rettenbergstraße...	Kolsass	SAO		1			11:25 Uhr		
5	B 171, Sennerei/Archenweg/Florian Waldauf Straße	Kolsass	SAO		1			11:25 Uhr		
6	B 171, Kolsass West - Rettenbergstraße	Kolsass	Polizei	1				11:25 Uhr		
7	B 171, Km 58,7 Trägerhöfe Mitterfeldweg	Kolsass	SAO		1			11:25 Uhr		
8	B 171, Schwollenbachweg	Wattens	Ordner			1		11:25 Uhr		
9	B 171 - Feldweg - Kreisverkehr - Umfahrung	Wattens	Ordner			1		11:25 Uhr	12:14 Uhr	
10	B 171, Kreisverkehr Ost (beidseitig frei!)	Wattens	SAO		1			11:25 Uhr		
11	B 171, Kreisverkehr Ost (beidseitig frei!)	Wattens	Polizei	1				11:25 Uhr		
12	B 171, M-Preis/Esso	Wattens	SAO		1			11:25 Uhr		
13	B 171, Kzg Im Kerschbaumer (GmdStraße)	Wattens	SAO		1			11:25 Uhr		
14	B 171, Evangelische Kirche Georgenthg. Außerfeld	Wattens	SAO		1			11:25 Uhr		
15	B 171, Gebirgsjägerstraße	Wattens	SAO		1			11:25 Uhr		
16	B 171, Umfahrungsstraße Ampel Lange Gasse	Wattens	SAO		1			11:25 Uhr		
17	B 171, Ampel Lange Gasse	Wattens	SAO		1			11:25 Uhr		
18	B 171, Ampel Lange Gasse	Wattens	SAO		1			11:25 Uhr		
19	B 171, Trafik Mark - Rettenbergergasse	Wattens	SAO		1			11:25 Uhr		
20	B 171, Andrä Angerergasse	Wattens	SAO		1			11:25 Uhr		
21	B 171, Neuwirt, Garbergasse	Wattens	SAO		1			11:25 Uhr		

22	B 171, Bahnhofstraße	Wattens	Polizei	1	1			11:30 Uhr	12:16 Uhr
23	B 171, Rinnerkreuz / Weisstraße	Wattens	SAO		1			11:30 Uhr	
24	B 171, Kreuzung Höraltstraße	Wattens	SAO		1			11:30 Uhr	
25	B 171, Aufeldgasse	Wattens	SAO		1			11:30 Uhr	
26	B 171, Kreuzbichl, Albert Troppmair Weg	Wattens	Polizei	1				11:30 Uhr	
27	B 171, Swarco	Wattens	Polizei	1				11:30 Uhr	
28	B 171, Zufahrt Siedlung bei Billa	Wattens	SAO		1			11:30 Uhr	
29	B 171, MEDIFIT Einfahrt	Wattens	SAO		1			11:30 Uhr	
30	B 171, Bikepalast	Volders	SAO		1			11:30 Uhr	
31	B 171, Johannesfeldstraße	Volders	SAO		1			11:30 Uhr	
32	B 171, Jagerbichl/Schlosscamping	Volders	SAO		1			11:30 Uhr	
33	B 171, Sparparkplatz - Einfahrt	Volders	SAO		1			11:30 Uhr	
34	B 171, Kreisverkehr	Volders	SAO		1			11:30 Uhr	
35	B 171, Kreisverkehr	Volders	Polizei	1				11:35 Uhr	12:19 Uhr
36	B 171, Augasse - Sparkasse	Volders	SAO		1			11:35 Uhr	
37	B 171, Kirchgasse	Volders	SAO		1			11:35 Uhr	
38	B 171, Gemeinde/Schulgasse	Volders	SAO		1			11:35 Uhr	
39	B 171, Marmaris (Bahnhofstraße - Senselerstraße)	Volders	SAO		1			11:35 Uhr	
40	B 171, Fiegerstraße - Bettelwurfstraße	Volders	SAO		1			11:35 Uhr	
41	B 171, Innstraße - Klosterstraße - Bruggenfeldstraße	Volders	SAO		1			11:35 Uhr	
42	B 171, Kreuzung Volderwaldstraße	Volders	Polizei	1	1			11:35 Uhr	
43	Volderwaldstraße - Kloster St. Karl in Volders- Durchfahrt	Volders	SAO		1			11:35 Uhr	
44	Volderwaldstraße/KzG Josefinum/Rtg L9	Volders	SAO		1			11:35 Uhr	
45	Volderwaldstraße -Höhe Haus 25, 26, 27,	Tulfes	Ordner			1		11:35 Uhr	
46	Volderwaldstraße - Zufahrt Kolbenturm Haus 4,5,	Tulfes	Ordner			1		11:35 Uhr	
47	Volderwaldstraße - KzG Lachhofweg	Tulfes	SAO		1			11:35 Uhr	
48	L9 Mittelgebirgsstraße - KzG Volderwaldstraße (Km19,15)	Tulfes	Polizei	1				11:40 Uhr	12:24 Uhr
49	L9 Mittelgebirgsstraße - KzG Gasteig (KM 18,250)	Tulfes	Ordner			1		11:40 Uhr	
50	L9 Mittelgebirgsstraße - KzG Gschleinhöfe (KM17,9)	Tulfes	Ordner			1		11:40 Uhr	
51	L9 Mittelgebirgsstraße - KzG Fahrverbotsweg	Tulfes	Ordner			1		11:40 Uhr	
52	L9 Mittelgebirgsstraße - KzG Bramof (KM 15,8)	Tulfes	Ordner			1		11:40 Uhr	
53	L9 Mittelgebirgsstraße - KzG Mühlweg (KM 15,7)	Tulfes	SAO		1			11:40 Uhr	
54	L9 Mittelgebirgsstraße - KzG Schorfen (KM 15,4) - M-Preis	Tulfes	SAO		1			11:40 Uhr	
55	L9 Mittelgebirgsstraße - Gemeindeamt	Tulfes	SAO		1			11:40 Uhr	

56	L9 Mittelgebirgsstr. - Glungezerstr-/Angerenweg (KM15,3)	Tulfes	Polizei	1				11:45 Uhr	12:30 Uhr
57	L9 Mittelgebirgsstraße - Kzg Herrengasse/Stiegele	Tulfes	SAO		1			11:45 Uhr	
58	L9 Mittelgebirgsstraße - Kzg Moargasse (KM 14,85)	Tulfes	SAO		1			11:45 Uhr	
59	L9 Mittelgebirgsstraße - Haus Nr 16,18 (KM 14,65)	Tulfes	Ordner			1		11:45 Uhr	
60	L9 Mittelgebirgsstraße - Lavieren HNr 4,5,6, (KM13,8)	Tulfes	Polizei	1				11:45 Uhr	
61	L9 Mittelgebirgsstraße - Lavieren HNr 7 (Hotel Geisler)	Tulfes	Ordner			1		11:45 Uhr	
62	L9 Mittelgebirgsstraße - Lavieren HNr 10,11....	Tulfes	Ordner			1		11:45 Uhr	
63	L9 Mittelgebirgsstraße - Lavieren HNr 12,13,....	Tulfes	Ordner			1		11:45 Uhr	
64	L9 Mittelgebirgsstraße - Kzg Talhaus (KM 13,2)	Rinn	Polizei	1				11:45 Uhr	
65	L9 Mittelgebirgsstraße - Kzg Dorfstraße (KM12,8)	Rinn	SAO		1			11:45 Uhr	
66	L9 Mittelgebirgsstraße - Kzg Speckbacherstr/Oberdorf	Rinn	Polizei	1				11:45 Uhr	
67	L9 Mittelgebirgsstraße - Kzg Dorfstr/Archen Hofgarten	Rinn	SAO		1			11:50 Uhr	12:34 Uhr
68	L9 Mittelgebirgsstraße - Kzg Im Oberen Feld (KM 12,250)	Rinn	SAO		1			11:50 Uhr	
69	L9 Mittelgebirgsstraße - Kzg Wiesenweg (KM12,05)	Rinn	SAO		1			11:50 Uhr	
70	L9 Mittelgebirgsstraße - HNr 1,3,5, Versuchsfeld	Rinn	Ordner			1		11:50 Uhr	
71	L9 Mittelgebirgsstraße - Kzg Triendsiedlung (KM 11,1)	Rinn	SAO		1			11:50 Uhr	
72	L9 Mittelgebirgsstraße - HNr 32, 37,38, (KM 10,8)	Aldrans	Ordner			1		11:50 Uhr	
73	L9 Mittelgebirgsstraße - HNr 29, 29a, 29b, (KM10.65)	Aldrans	Ordner			1		11:50 Uhr	
74	L9 Mittelgebirgsstraße - HNr 25, 26.... (KM 10,55)	Aldrans	Ordner			1		11:50 Uhr	
75	L9 Mittelgebirgsstraße - HNr 20,22 (Seehütterhof)	Aldrans	Ordner			1		11:50 Uhr	
76	L9 Mittelgebirgsstraße - HNr 18, 18a... Schaufelackerhof	Aldrans	Ordner			1		11:50 Uhr	
77	L9 Mittelgebirgsstraße - HNr 2,3,4,... (KM 9,85) - Aste	Aldrans	SAO		1			11:50 Uhr	
78	L9 Mittelgebirgsstraße - Kzg L32 (Kreisverkehr)	Aldrans	Polizei	1	1			11:50 Uhr	
79	L9 Mittelgebirgsstraße - HNr 17, 523... (KM8,9)	Sistrans	Ordner			1		11:50 Uhr	
80	L9 Mittelgebirgsstraße - Hackenhofweg 580, 581....	Sistrans	Ordner			1		11:50 Uhr	
81	L9 Mittelgebirgsstraße - Kzg Starkenweg (KM 8,6)	Sistrans	SAO		1			11:50 Uhr	
82	L9 Mittelgebirgsstraße - Kzg Perlachweg	Sistrans	SAO		1			11:50 Uhr	
83	L9 Mittelgebirgsstraße - HNr 401, 474... (KM 8,2)	Sistrans	Ordner			1		11:50 Uhr	
84	L9 Mittelgebirgsstraße - Kzg Runstweg (KM 7,9)	Sistrans	SAO		1			11:50 Uhr	
85	L9 Mittelgebirgsstraße - Kzg Unterdorf HNr 9 (KM 7,8)	Sistrans	Ordner			1		11:55 Uhr	12:41 Uhr
86	L9 Mittelgebirgsstraße - Kzg Kirchgasse (KM 7,7)	Sistrans	SAO		1			11:55 Uhr	
87	L9 Mittelgebirgsstraße - Orsausfahrt HNr 8.....	Sistrans	Ordner			1		11:55 Uhr	
88	L9 Mittelgebirgsstraße - Kzg Wendel-/Tiglsweg (KM 7,5)	Sistrans	Polizei	1				11:55 Uhr	

89	L9 Mittelgebirgsstraße - Kzg Tiglsweg (Schule)	Sistrans	SAO		1			11:55 Uhr	
90	L9 Mittelgebirgsstraße - HNr 210, 211 (beidseitig)	Lans	SAO		1			11:55 Uhr	
91	L9 Mittelgebirgsstraße - HNr 111,113, 205 (beidseitig)	Lans	SAO		1			11:55 Uhr	
92	L9 Mittelgebirgsstraße - HNr 10a, 10b.... (KM 6,8)	Lans	SAO			1		11:55 Uhr	
93	L9 Mittelgebirgsstraße - L38 Ellbögenerstraße	Lans	Polizei/SAO	1	1			11:55 Uhr	
94	L 38 Ellbögenerstraße - Lanserstraße (GH-Wilder Mann)	Lans	Polizei/SAO	1	1			11:55 Uhr	12:42 Uhr
95	L 38 - Zufahrt Haus 184 u.a. - KM 6,8	Lans	Ordner			1		11:55 Uhr	
96	L 38 - Zufahrt Haus 18 u.a. - KM 6,8	Lans	Ordner			1		11:55 Uhr	
97	L 38 - Kzg GmdStr Oberes Feld - KM 6,8	Lans	Ordner			1		11:55 Uhr	
98	L 38 - Zufahrt zur Gmd Str Oberes Feld - KM 7,1	Lans	SAO		1			11:55 Uhr	
99	L 38 - Kzg Kochholzweg - KM 7,5	Lans	SAO		1			11:55 Uhr	
100	L 38 - Zufahrten Haus 186 u 171 (2 Zufahrten)	Lans	Ordner			1		11:55 Uhr	
101	L 38 - Zufahrten Haus 163 u.a. (3 Zufahrten)-KM 8,1	Lans	Polizei		1			11:55 Uhr	
102	Igls bis Patsch - Zuständigkeit des SPK Innsbruck							11:55 Uhr	
103	L 38 - Kzg L 33 (Patscher Straße) - KM 9,8 d L 38	Patsch	Polizei	1				11:55 Uhr	
104	L 38 - Grünwalderhof	Patsch	SAO		1			11:55 Uhr	
105	L 38 - Zufahrt zur A 13/Brennerautobahn	Patsch	Polizei/SAO	1	1			12:00 Uhr	12:48 Uhr
106	L 38 - M Preis Patsch	Patsch	Ordner			1		12:00 Uhr	
107	L 38 - Kzg Fernblick u Heiligwasserweg	Patsch	SAO		1			12:00 Uhr	
108	L 38 Kzg Greidweg u Dorfstraße	Patsch	SAO		2			12:00 Uhr	
109	L 38 - Kzg Serlesweg	Patsch	SAO		1			12:00 Uhr	
110	L 38 - Kzg Zollerweg Km 11,3	Patsch	SAO	1				12:00 Uhr	
111	L 38 - Zufahrt Ruggschrein Km 12,1 (HNr 32, 33...)	Ellbögen	SAO		1			12:00 Uhr	
112	L 38 - Zufahrt Tarzens KM 12,15	Ellbögen	SAO		1			12:00 Uhr	
113	L 38 - Zufahrt Hennenboden Haus Nr 225 KM 12,6	Ellbögen	Ordner			1		12:00 Uhr	
114	L 38 - Zufahrt Siedlung Hennenboden KM 12,75	Ellbögen	SAO		1			12:00 Uhr	
115	L 38 - Zufahrt Rinnerhöfe - KM 13,2	Ellbögen	Ordner			1		12:00 Uhr	
116	L 38 - Zufahrt Haus 22, 199.....	Ellbögen	Ordner			1		12:00 Uhr	
117	L 38 - Kzg Tarzens und St. Peter (beidseitig)	Ellbögen	SAO		2			12:05 Uhr	12:52 Uhr
118	L 38 - Mühlal Haus 33 b - 43	Ellbögen	Ordner			3		12:05 Uhr	
119	L 38 - Kzg Mühlal Km 14,3	Ellbögen	Polizei/SAO	1	1			12:05 Uhr	
120	L 38 - Zufahrten Haus 126, 165.... KM 14,45 (Tischlerei)	Ellbögen	SAO		1			12:05 Uhr	
121	L 38 - Kzg Oberellbögen KM 14,9	Ellbögen	SAO		1	1		12:05 Uhr	

122	L 38 - Zufahrt Häuser 121,194..... KM 15,0	Ellbögen	Ordner		1			12:05 Uhr	
123	L 38 - Zufahrt Haus120, 120a.... KM 15,3	Ellbögen	SAO		1			12:05 Uhr	
124	L 38 - Kzg Niederstraße . Zufahrt Haus 119.... KM 15,5	Ellbögen	SAO		1			12:05 Uhr	
125	L 38 - GH Neuwirt und Zufahrt Haus 113, ... 218 KM 15,65	Ellbögen	SAO		1			12:05 Uhr	
126	L 38 - Zufahrt Haus 193, 112..... Km 15,9	Ellbögen	SAO				1	12:05 Uhr	
127	L 38 - Zufahrt Haus 216, 217.... Km 16,0	Ellbögen	SAO		1			12:05 Uhr	
128	L 38 - Zufahrt Haus 111 (Innerellbögen) KM 16,1 (Kapelle)	Ellbögen	Ordner				1	12:05 Uhr	
129	L 38 - Zufahrt 110..... KM 16,5	Ellbögen	Ordner				1	12:05 Uhr	
130	L 38 - Zufahrt Haus 109 KM 16,6	Ellbögen	Ordner				1	12:05 Uhr	
131	L 38 - Zufahrt Haus 108 KM 17,0	Ellbögen	Ordner				1	12:05 Uhr	
132	L 38 - Zufahrt Haus 106 a-d KM 17,3 (Marxen)	Ellbögen	SAO		1			12:05 Uhr	
133	L 38 - Kzg GmdStr Innerellbögen KM 17,4	Ellbögen	Polizei	1				12:10 Uhr	12:58 Uhr
134	L 38 - Kzg Erlach	Ellbögen	SAO		1			12:10 Uhr	
135	L 38 - Kzg Erlach - Brücke - E/Werk	Ellbögen	Ordner				1	12:10 Uhr	
136	L 38 - Zufahrt Anwesen Kienast KM 18,8 (Fahler) HNr 43...	Pfons	Ordner				1	12:10 Uhr	
137	L 38 - Kzg Gmd Str Ried/Gedeir KM 19,15	Pfons	SAO		1			12:10 Uhr	
138	L 38 - Zufahrt Haus 40...	Pfons	Ordner				1	12:10 Uhr	
139	L 38 - Zufahrt Haus Gedeir 42 c-b.....	Pfons	Ordner				1	12:10 Uhr	
140	L 38 - Zufahrt Haus Gedeir 42 u 42 d	Pfons	Ordner				1	12:10 Uhr	
141	L 38 - Kzg Gmd Str Wiesengrund KM 19,8 - HNr 7,8,...	Pfons	SAO		1			12:15 Uhr	13:02 Uhr
142	L 38 - Kzg Gmd Str zur Bahn KM 20,0 (Lavanner)	Pfons	SAO				1	12:15 Uhr	
143	L 38 - Zufahrt Haus 46, 45..... (Wiesengrund)	Pfons	SAO		1			12:15 Uhr	
144	L 38 - Zufahrt Haus 22 a-e (Sinde)	Pfons	SAO		1			12:15 Uhr	
145	L 38 - Zufahrt Haus 11a, 11b....	Pfons	Ordner				1	12:15 Uhr	
146	L 38 - Kzg GmdStr St. Margarta u Ried	Pfons	Polizei	1				12:15 Uhr	
147	L 38 - Höhe GH Fuchs (beidseitig)	Pfons	SAO		1			12:15 Uhr	
148	L 38 - Zufahrt Haus 3d (Gemeindezentrum)	Pfons	SAO		1			12:20 Uhr	13:04 Uhr
149	L 38 - Zufahrt Parkplatz (Gemeindezentrum)	Pfons	Ordner				1	12:20 Uhr	
150	L 38 - Kzg GmdStr nach Schöfens - KM 21,65	Pfons	SAO	1				12:20 Uhr	
151	L 38 - Engstelle Friedhofseinfahrt	Mühlbachl	Polizei		1			12:20 Uhr	
152	L 38 - Engstelle - Zufahrt Volksschule (Kirchplatz)	Mühlbachl	Polizei/SAO	1	1			12:20 Uhr	
153	L 38 - Kzg GmdStr Zieglstadl (Auffahrt Gemeinde)	Mühlbachl	SAO		1			12:20 Uhr	
154	B 182 / Kreuzung Ellbögener Landesstraße	Matrei	Polizei	1				12:20 Uhr	13:06 Uhr

155	B 182 / Kreuzung Mütznert - Auffahrt	Matrei	Polizei	1				12:20 Uhr		
156	B 182 / Zufahrt Gasser-Gassl	Matrei	SAO		1			12:20 Uhr		
157	B 182 / Kreuzung Rathaus und Schutzweg	Matrei	Polizei		1			12:20 Uhr		
158	B 182 / Zufahrt Parkplatz GH LAMM	Matrei	SAO			1		12:20 Uhr		
159	B 182 / Zufahrt Feuerwehr – M-Preis	Matrei	Polizei/SAO	1	1			12:20 Uhr		
160	B 182 / Zufahrt Sportplatzs. und ÖMV-Tankstelle	Matrei	SAO		2			12:20 Uhr		
161	B 182 / Zufahrt Bahnhof	Matrei	SAO		1			12:20 Uhr		
162	B 182 / Kreuzung Autobahnzufahrt	Mühlbachl	Polizei/SAO	1	1			12:25 Uhr	13:08 Uhr	
163	B 182 / Kreuzung Naviser Landesstraße	Mühlbachl	Polizei/SAO	1	1			12:25 Uhr		
164	B 182 / Zufahrt Statz – Prassnigger	Mühlbachl	SAO		1			12:25 Uhr		
165	B 182 / Kreuzung „VIGAULER“	Mühlbachl	SAO		1			12:25 Uhr		
166	B 182 / M Preis Steinach, Raika-Warenlager	Steinach	SAO		1			12:25 Uhr		
167	B 182 / Zufahrt Salfau/ Tankstelle Gutmann	Steinach	SAO		1			12:25 Uhr		
168	B 182 / Zufahrten Postbus – ehemals „Alte Rettung“	Steinach	SAO		1			12:25 Uhr		
169	B 182 / Zufahrt BP-Tankstelle	Steinach	SAO		1			12:25 Uhr		
170	B 182 / Kz Gemeindestr. Mauern (Kreisverkehr)	Steinach	SAO		1			12:25 Uhr		
171	B 182 / Kreuzung L 10 (Kreisverkehr)	Steinach	Polizei/SAO	1	1			12:30 Uhr	13:13 Uhr	
172	B 182 / Kreuzung Bahnhofstraße (Nord)	Steinach	SAO/Ord		1	1		12:30 Uhr		
173	B 182 / Zufahrt Knollerplatz	Steinach	SAO		1			12:30 Uhr		
174	B 182 / Zufahrt Hotel Wilder Mann u Boar	Steinach	SAO		1			12:30 Uhr		
175	B 182 / Kreuzung Zirmweg	Steinach	Polizei/SAO	1	1			12:30 Uhr		
176	B 182 / Bereich zwischen Raika und Sparkasse	Steinach	SAO		2			12:30 Uhr		
177	B 182 / Zufahrt Löfflerweg – Nösslacherstraße	Steinach	SAO		1			12:30 Uhr		
178	B 182 / Kreuzung Bahnhofstraße (Süd)	Steinach	Polizei	1				12:30 Uhr		
179	B 182 / Zufahrt Siegreith – Kessler	Steinach	SAO		1			12:30 Uhr		
180	B 182 / Zufahrt Siegreith – Rettung – Polizei - Gmdstr.	Steinach	Polizei	1				12:30 Uhr		
181	B 182 / Baumarkt Spörr - Schranken schließen!!!!	Steinach	Ordner			1		12:30 Uhr		
182	B 182 / Zufahrt Siegreith (Saxen) - Bushaltestelle	Steinach	SAO		1			12:30 Uhr		
183	B 182 / Zufahrt Brennerbasis Tunnel	Steinach	SAO		1			12:30 Uhr		
184	B 182 / Bereich HNr 33	Steinach	SAO		1			12:30 Uhr		
185	B 182 / Zufahrt Gasthof WOLF	Steinach	SAO		1			12:30 Uhr		
186	B 182 / Zufahrt Industriegelände Stafflach	Steinach	SAO		1			12:30 Uhr		
187	B 182 / Zufahrt ehem. Gasthof PENZ	Steinach	SAO		1			12:30 Uhr		
188	B 182 / Kreuzung Schmirnerlandesstraße/Tankstelle	Steinach	Polizei/SAO	1	1			12:35 Uhr	13:19 Uhr	

189	B 182/Häuserzufahrt Planken (4x) – Bushaltestelle	Gries a Br	SAO		1			12:35 Uhr	
190	B 182 / Zufahrt Kalchschmid – Planken	Gries a Br	SAO			1		12:35 Uhr	
191	B 182 / GH Rose	Gries a Br	Ordner		1			12:35 Uhr	
192	B 182 / Zufahrt WALDHEIM/Siedlung – Tankstelle	Gries a Br	SAO		1			12:35 Uhr	
193	B 182 / zwischen Bahnhofstraße und Waldheim	Gries a Br	Ordner			3		12:35 Uhr	
194	B 182 / Feuerwehrhaus	Gries a Br	SAO		1			12:35 Uhr	
195	B 182 / Zufahrt Bahnhof	Gries a Br	SAO		1			12:35 Uhr	
196	B 182 / Zufahrt FLECKINGER	Gries a Br	Ordner			1		12:35 Uhr	
197	B 182 / Kreuzung Obernberger Landesstraße	Gries a Br	Polizei	1				12:40 Uhr	13:24 Uhr
198	B 182 / Zufahrt Ritten - Bahnhof Gries a Br	Gries a Br	SAO		1			12:40 Uhr	
199	B 182 / Zufahrten Dr. TONI und BP-Tankstelle	Gries a Br	SAO		1			12:40 Uhr	
200	B 182 / Km 32,4 – Zufahrt Salchner	Gries a Br	Ordner			1		12:40 Uhr	
201	B 182 / Zufahrt Fa. RAFFL Lueg	Gries a Br	Ordner			1		12:40 Uhr	
202	B 182 / Zufahrt Sportplatz Gries	Gries a Br	Polizei	1				12:40 Uhr	
203	B 182 / Hauszufahrten in der Klamm (4 x)	Gries a Br	SAO			2		12:40 Uhr	
204	B 182 / Einfahrt Klamm (Höhe Mühlsteiger)	Gries a Br	Polizei	1	1			12:40 Uhr	
205	B 182 / OMV Tankstelle Brennersee (Nord/Süd)	Gries a Br	SAO		2			12:40 Uhr	
206	B 182 / Autobahnezufahrt Brennersee	Gries a Br	Polizei/SAO	2	2			12:45 Uhr	13:29 Uhr
207	B 182 / Einfahrt Venntal – Bahnhof Brenner	Gries a Br	SAO		1			12:45 Uhr	
208	B 182 / Terminal Brenner	Gries a Br	Polizei/SAO		1			12:45 Uhr	
209	B 182 / Shell Tankstelle Brenner	Gries a Br	SAO		1			12:45 Uhr	
210	B 182 /Kreisverkehr Brenner Grenze	Gries a Br	Polizei/SAO	1				12:45 Uhr	13:31 Uhr
	Gesamtzahl der eingesetzten Absperrkräfte								
				Polizei	SAO	Ordner	Gesamt:		
				41	137	61	239		

Es wird darauf hingewiesen, dass die Ordner des Veranstalters keine verkehrsregelnde Maßnahmen treffen dürfen.

➤ **Hinweis/Vorankündigungen:**

Folgende Hinweisschilder müssen spätestens 1 Woche vor der Veranstaltung aufgestellt werden:

- Auf der L38 Römerstraße bei der Kreuzung mit der B182, Hinweis auf Radrennen mit Datum und Sperrzeit.
- Bei der Autobahnanschlussstelle Innsbruck Mitte im Kreisverkehr, ein Hinweis, dass in Patsch gesperrt ist.

Spätestens 1 Woche vor der Veranstaltung sind die Ankündigungen entsprechend zu errichten.

Mit Herrn Betram Griesser, ASFINAG, wurde vereinbart, dass ein Wechseltext auf der Verkehrsbeeinflussungsanlage auf der Autobahn bei der AST Patsch geschaltet wird, um das Radrennen voranzukündigen.

IV. Gemäß § 64 Abs. 2 StVO 1960 wird die Genehmigung zur Durchführung der gegenständlichen Veranstaltung unter folgenden Auflagen und Bedingungen erteilt:

1. Die Veranstaltung ist durch eine ausreichende Anzahl von Begleitfahrzeugen abzusichern.
Insbesondere ist die Veranstaltung durch ein Vorausfahrzeug und ein Schlussfahrzeug mit eingeschalteten gelb/roten Drehleuchten zu begleiten. Das Schlussfahrzeug ist zusätzlich mit einer gut sichtbar angebrachten grünen Flagge zu kennzeichnen. Die übrigen Straßenverkehrsteilnehmer sind durch diese Begleitfahrzeuge in geeigneter Art und Weise auf die Durchführung der Veranstaltung hinzuweisen.
2. Die Ordnerdienste sind deutlich und einheitlich erkenntlich zu machen und müssen Warnwesten die der EN ISO 20471 entsprechen zu tragen. Zusätzlich sind diese mit entsprechenden Kommunikationsmitteln auszustatten, mit denen der Veranstalter jederzeit zu erreichen ist.
3. Außerdem hat der Veranstalter bei der Fahrerbesprechung bekannt zu geben, dass bei Nichteinhaltung der Straßenverkehrsordnung mit Anzeigen zu rechnen und bei Missachtung der Anweisungen des Ordnerdienstes mit Disqualifikation zu rechnen ist. Außerdem ist bekannt zu geben, dass auch Begleitfahrzeuge, die sich nicht an die Straßenverkehrsordnung halten, bestraft werden.

4. Der Veranstalter hat durch geeignete Maßnahmen (Ordnerdienst, Unterweisung der Veranstaltungsteilnehmer, Absperrungen usw.) sicherzustellen, dass eine Gefährdung oder Verletzung von Personen oder eine Beschädigung von Sachen anlässlich der Durchführung der Veranstaltung zuverlässig vermieden wird. Dies gilt insbesondere für den Start- und Zielbereich, für Baustellen und sonstige Streckenabschnitte, in deren Bereich infolge der örtlichen Verhältnisse (Ortsdurchfahrt, Kreuzungen usw.) besondere Gefahren für die Wettbewerbsteilnehmer, sonstige Straßenbenutzer oder für Zuschauer gegeben sind.
5. Dem Veranstalter wird aufgetragen, während des Radrennens ein Rettungswagen sowie ein Einsatzfahrzeug der Feuerwehr am Gelände des Altenwohn- und Pflegeheimes in der Gemeinde Kirchbichl zu positionieren.
6. Der Veranstalter hat dafür zu sorgen, dass Funktionäre, Ordner und Veranstaltungsteilnehmer den allfälligen Weisungen der Straßenaufsichtsorgane unbedingt Folge leisten und Hilfsorgane ihre Grenzen und Befugnisse nicht überschreiten.
7. Die Teilnehmer sind darauf aufmerksam zu machen, dass das Rennen auf einer nicht gesperrten Strecke stattfindet.
8. Die Begleitfahrzeuge des Veranstalters sind mit entsprechender Kennzeichnung und Verwendung von gelb-roten Warnleuchten auszustatten.
9. Jede Änderung der Fahrtstrecke ist unzulässig.
10. Die Bestimmungen der Straßenverkehrsordnung 1960 sind von allen Beteiligten (Veranstaltungsteilnehmer - Radfahrer, Begleitfahrzeuge udgl.) einzuhalten. Insbesondere darf der übrige Verkehr nicht gefährdet, behindert bzw. unterbunden werden und dürfen die Radfahrer ausnahmslos nur die äußerst rechte Fahrbahnseite benützen.
11. Der Veranstalter hat sich vor dem Rennen über die Beschaffenheit der gesamten Rennstrecke zu überzeugen und die Radfahrer von Baustellen und besonderen Gefahrenstellen entlang der Veranstaltungsstrecke nachweislich zu informieren.
12. Ein wegen erheblicher Vorschriftswidrigkeit beanstandeter Teilnehmer ist aus dem Wettbewerb auszuschließen.
13. Die Errichtung der vorgeschriebenen Verkehrszeichen hat durch und auf Kosten des Antragstellers zu erfolgen. Nach Abhaltung der Veranstaltung sind diese wieder durch den Veranstalter zu entfernen.
14. Der Veranstalter hat dafür Sorge zu tragen, dass bei Unfällen rechtzeitig ärztliche Hilfe zur Verfügung steht.

15. Der Veranstalter hat dafür zu sorgen, dass weder die Fahrbahn noch andere Anlagen der Straße (insbesondere Stützmauern, Brücken udgl.) aus Anlass der Veranstaltung beschädigt bzw. verunstaltet werden. Der Veranstalter hat für die Kosten der Beseitigung solcher Beschmutzungen bzw. Beschädigungen der Straßenanlagen aufzukommen.

16. Bodenmarkierungen, sonstige Markierungen und Hinweise dürfen nur so angebracht werden, dass der übrige Verkehr nicht irritiert wird. Das Anbringen von Markierungen und Hinweisen jeder Art an Straßenverkehrszeichen und Leiteinrichtungen ist verboten. Nach Beendigung der Veranstaltung sind alle Markierungen und Hinweise sofort und vollständig zu entfernen. Der Fahrbahnbelag darf durch die Anbringung und Entfernung nicht beschädigt werden. Es bleibt der Straßenverwaltung freigestellt, widrigenfalls die Entfernung der Markierungen und Hinweise auf Kosten des Veranstalters vorzunehmen. Markierungen mit dauerhaften Farben sind jedenfalls verboten.

17. Die Straßenverwaltungen übernehmen keine Gewährleistung für eine für das Rennen geeignete Beschaffenheit der Fahrbahn und auch keine Haftung für Schäden und Unfälle, die den Teilnehmern am Rennen durch den Zustand der befahrenen Strecke und durch den Verkehr auf ihr zustoßen sollten.

18. Der Veranstalter haftet für sämtliche Schäden, die durch diese Veranstaltung verursacht werden, dem jeweiligen Straßenerhalter unabhängig davon, ob den Veranstalter ein Verschulden trifft. Er hat diesen schad- und klaglos zu halten, wenn Dritte aus Anlass der Veranstaltung gegen den Veranstalter Haftungsansprüche geltend machen.

19. Nach Beendigung der Veranstaltung sind sämtliche benutzte Straßen samt ihren Anlageteilen in ordnungsgemäßen sauberen Zustand zu übergeben.

20. Die Teilnehmer am Rennen müssen für die sich aus ihrer Teilnahme an der Veranstaltung allenfalls ergebenden Haftungsfälle bei einer zugelassenen Versicherungsanstalt versichert sein.

21. Sollten Dritte aus Anlass der Veranstaltung gegen Bund, Land oder die Gemeinde Haftungsansprüche stellen, so hat der Veranstalter den Bund bzw. das Land bzw. die Gemeinden schad- und klaglos zu halten.

22. Der Veranstalter hat sich mindestens eine Woche vor dem Radrennen mit den betroffenen Baubezirksämtern in Verbindung zu setzen und sich über mögliche Baustellen zu informieren.

23. Vom Veranstalter ist unbedingt sicherzustellen, dass die Öffentlichkeit **rechtzeitig** von der Veranstaltung informiert wird. Hinweise und Vorankündigungen sind spätestens 1 Woche vor der Veranstaltung aufzustellen.

24. Um rechtzeitige mediale Information (Rundfunk, Printmedien, Verkehrsfunk etc.) über die Veranstaltung und die Verkehrsbehinderungen durch den Veranstalter wird ersucht.

25. Für die Durchführung der gegenständlichen Veranstaltung und Einhaltung der Bescheidaufgaben und -bedingungen ist Herr Maurizio Evangelista, erreichbar unter der Tel.-Nr.: +39/348/2812294, verantwortlich. Koordinator für Tirol ist Herr Mag. Thomas Pupp, erreichbar unter der Tel.-Nr.: 0664/342 79 09.

Auf folgende Baustellenbereiche wird hingewiesen:

B171, km 61,0 Ortsmitte Wattens – voraussichtlich Sperre wg. Umbaumaßnahmen Kirchplatz

B182, km 24,10 Linksabbieger Stoll – einspurige Aufrechterhaltung mit Ampel

B182, km 26,60 Linksabbieger Wolf – einspurige Aufrechterhaltung mit Ampel

B 171, km 38,254 Radwegunterführung Strass i. Z.

Vor der Veranstaltung hat sich der Veranstalter noch einmal zu vergewissern ob Baustellen auf den genannten Straßenabschnitten berücksichtigt werden müssen.

Hinsichtlich der geplanten Sportveranstaltung im Bezirk Kufstein wird mitgeteilt, dass durchaus mit kleineren Baustellen auf den Landesstraßen „L“ und „B“ zu rechnen ist. Auf Grund des sehr starken Winters wurden die Straßen und Straßeneinrichtungen sowie die angrenzenden Böschungen und der Waldbestand stark in Mitleidenschaft gezogen und es müssen Erhaltungsmaßnahmen von den Straßenmeistereien durchgeführt werden.

Es wird daher empfohlen, dass sich der Veranstalter mind. eine Woche vor dem Radrennen mit den Straßenmeistereien Kufstein und Wörgl in Verbindung setzt und über mögliche Baustellen informiert.

Kostenspruch

Für die Erteilung dieser Bewilligung sind gemäß § 78 AVG i.V.m. der Landes-Verwaltungsabgabenverordnung 2007, LGBl.Nr. 30/2007, Abschnitt X. Tp. 90 lit. b der Landes-Verwaltungsabgabenverordnung 2007 Verwaltungsabgaben in der Höhe von € 110,- zu entrichten.

HINWEIS:

In der Gesamtsumme von **€ 146,40** ist auch ein Betrag von € 36,40 zur Vergebührung des Antrages vom 25.02.2019 (eingelangt bei der Behörde per E-Mail) samt Beilagen sowie die Vergebührung der Verhandlungsschrift vom 04.03.2019 enthalten

Der Gesamtbetrag ist binnen 14 Tagen nach Zustellung dieses Bescheides spesenfrei zu entrichten.

BIC: HYPTAT22 IBAN: AT825700000200001000

Rechtsmittelbelehrung

Gegen diesen Bescheid kann **Beschwerde an das Landesverwaltungsgericht Tirol** erhoben werden. In der Beschwerde sind der angefochtene Bescheid und die Behörde, die ihn erlassen hat, zu bezeichnen. Sie hat ein Begehren zu enthalten und die Gründe, auf die sich die Behauptung der Rechtswidrigkeit stützt, darzulegen. Die Beschwerde ist **innen vier Wochen** ab Erlassung des Bescheides beim Amt der Tiroler Landesregierung, Abteilung Verkehrsrecht, schriftlich, mit Telefax, im Wege automationsunterstützter Datenübertragung oder auf andere technisch mögliche Weise einzubringen und hat Angaben zu enthalten, die eine Beurteilung ihrer Rechtzeitigkeit möglich machen. Eine rechtzeitig eingebrachte und zulässige Beschwerde hat aufschiebende Wirkung.

In der Beschwerde kann die Durchführung einer mündlichen Verhandlung vor dem Landesverwaltungsgericht Tirol beantragt werden.

Hinweis zur Gebührenpflicht:

Die Beschwerde ist mit € 30,-- zu vergebühren. Die Gebühr ist unter Angabe des Verwendungszweckes auf das Konto des Finanzamtes für Gebühren, Verkehrssteuern und Glücksspiel bei der BAWAG P.S.K. IBAN: AT83 0100 0000 0550 4109, BIC: BUNDATWW, zu entrichten. Der Zahlungsbeleg oder der Ausdruck über die erfolgte Erteilung einer Zahlungsanweisung ist der Beschwerde als Nachweis für die Entrichtung der Gebühr anzuschließen.

Hinweis für Rechtsanwälte, Steuerberater und Wirtschaftsprüfer:

Rechtsanwälte, Steuerberater und Wirtschaftsprüfer können die Entrichtung der Gebühr auch durch einen schriftlichen Beleg des spätestens zugleich mit der Eingabe weiterzuleitenden Überweisungs-auftrages nachweisen, wenn sie darauf mit Datum und Unterschrift bestätigen, dass der Überweisungs-auftrag unter einem unwiderruflich erteilt wird.

Hinweis zum Datenschutz:

Zur Durchführung des Beschwerdeverfahrens werden vom Landesverwaltungsgericht personenbezogene Daten verarbeitet. Informationen zur Datenverarbeitung und den damit im Zusammenhang stehenden Rechten finden Sie unter: www.lvwg-tirol.gv.at/datenschutz/.

Begründung

Am 25.02.2019 (eingelangt bei der Behörde per E-Mail) beantragte die Gruppo Sportivo Alto Garda, vertreten durch den Geschäftsführer der Tour of the Alps Herrn Maurizio Evangelista, die straßenpolizeiliche Genehmigung zur Durchführung der Radsportveranstaltung „*Tour of the Alps 2019*“ auf Straßen des öffentlichen Verkehrs vom 22.04. bis 23.04.2019.

Im von der Behörde eingeleiteten Ermittlungsverfahren sind folgende Stellungnahmen eingelangt:

Baubezirksamt Kufstein vom 26.02.2019:

Hinsichtlich der geplanten Sportveranstaltung im Bezirk Kufstein wird mitgeteilt, dass durchaus mit kleineren Baustellen auf den Landesstraßen „L“ und „B“ zu rechnen ist. Auf Grund des sehr starken Winters wurden die Straßen und Straßeneinrichtungen sowie die angrenzenden Böschungen und der Waldbestand stark in Mitleidenschaft gezogen und es müssen Erhaltungsmaßnahmen von den Straßenmeistereien durchgeführt werden.

Es wird daher empfohlen, dass sich der Veranstalter mind. eine Woche vor dem Radrennen mit den Straßenmeistereien Kufstein und Wörgl in Verbindung setzt und über mögliche Baustellen informiert.

Abteilung Umweltschutz vom 28.02.2019:

Aus naturschutzrechtlicher Sicht kann zusammenfassend festgehalten werden, dass aus den übermittelten Antragsunterlagen bzw. der Vorhabensbeschreibung keine naturschutzrechtliche Bewilligungspflicht bzw. die Erfüllung eines naturschutzrechtlichen Verbotstatbestandes für das Vorhaben erkannt wird. Eine Teilnahme eines Vertreters der Abteilung Umweltschutz an der gegenständlichen mündlichen Verhandlung erscheint daher nicht erforderlich.

Wirtschaftskammer Tirol vom 01.03.2019:

Seitens der Tiroler Wirtschaftskammer ist leider keine persönliche Teilnahme an der Verhandlung am 4.3.2019 möglich.

Gegen die Durchführung der Tour of the Alps am 22. und 23.04.2019 wird kein Einwand erhoben. Wir ersuchen jedoch um zeitgerechte und umfassende Information der betroffenen Betriebe durch den Veranstalter. Weiters sollten allfällige Sperrungen so effizient wie möglich gestaltet werden.

Gemeinde Kirchbichl vom 01.03.2019:

Seitens der Gemeinde Kirchbichl bestehen keine Einwände gegen die Durchführung des Radrennens.

Durch die Streckenführung über die Lindenstraße in Kirchbichl, ist die Zu- und Abfahrt zum Altenwohn- und Pflegeheim während des Radrennens nicht möglich.

In Absprache mit der Heimleitung des Altenwohn- und Pflegeheimes Kirchbichl, soll während des Rennverlaufes ein Rettungswagen und ein Einsatzfahrzeug der Feuerwehr (1-2 Mann Besatzung) am Gelände des Altenwohn- und Pflegeheimes postiert werden.

Außerdem ist der Gehsteig in der Lindenstraße gegen das ständige Befahren mit PKW durch Poller gesichert worden.

ASFINAG ALPENSTRASSEN GMBH vom 04.03.2019

Es handelt sich um die 3. Auflage der Tour of the Alps (lt. Koordinator Mag. Thomas Pupp).

1. **Etappe (ABM Vomp):**

Ostermontag, 22.04.2019.

11.50 Uhr Neutraler Start am Oberen Stadtplatz in Kufstein.

12.00 Uhr Offizieller Start in Kufstein (Kleinholz) auf der L211 Langkampfenerstraße.

15.47 – 15.25 Uhr Ziel Kufstein Oberer Stadtplatz.

A12, ASt. Kufstein-Süd:

Ca. 12.00 – 12.15 Uhr, Sperre der Autobahnausfahrten durch API-Wiesing.

Allfälliger Unterstützungsbedarf durch ABM Vomp wird von Chefinsp. Christoph Scheiring, LPD T LVA, direkt mit Kommandant API-Wiesing geklärt und meldet sich Kommandant Wiesing direkt bei AM Ing. Christian Berger zur Detailabstimmung.

3 x Rundkurs, dann 2 x Rundkurs Thiersee-Landl => Zieleinlauf Kufstein. Siehe auch untenstehenden Link mit zusätzlichen Detailinformationen.

Ergänzende Infos:

LPD T LVA begleitet mit 10 Motorräder.

Schluss Fahrzeug wird auch von LPD T LVA gestellt.

Behörde, Verhandlungsleiterin Julia Ambrosig, ersucht den Veranstalter, bzw. richtet dieses Ersuchen an den anwesenden Vertreter des Veranstalters, Koordinator Mag. Thomas Pupp, es möge hinkünftig versucht werden die Osterfeiertage zu vermeiden und entweder 1 Wo vorher, oder 1 Wo nachher diese Radsportveranstaltung anzusetzen.

2. **Etappe (ABM Vomp und ABM Plon):**

Dienstag, 23.04.2019.

10.50 Uhr Neutraler Start in Reith im Alpach.

11.00 Uhr Offizieller Start beim Tunnel Rattenberg an der B171 Tiroler Straße.

15.28 – 15.57 Uhr Ziel Schenna.

ABM Vomp:

A12, ASt. Kramsach:

Ca. 10.50 – 11.15 Uhr (lt. Roadbook, s. Anlage), analog ASt. Kufstein-Süd.

A12, ASt. Wiesing:

Ca. 11.45 – 12.00 Uhr (lt. Roadbook, s. Anlage), analog ASt. Kufstein-Süd.

A12, ASt. Jenbach:

Ca. 11.45 – 12.00 Uhr (lt. Roadbook, s. Anlage), analog ASt. Kufstein-Süd.

A12, ASt. Schwaz:

Ca. 12.00 – 12.15 Uhr (lt. Roadbook, s. Anlage), analog ASt. Kufstein Süd.

ABM Plon:

A13, ASt. Patsch:

12.30 – 13.30 Uhr Sperre der L38 Ellbögener Straße für den gesamten Verkehr.

Ersuchen BPK Hall, Chefinsp. Günter Geir, 2 Texteingeschub Hinweistafeln 1 Wo vor Veranstaltung, am Mo. 15.04.2019, an beiden Autobahnausfahrten zur Information der Verkehrsteilnehmer kundzumachen.

Textinhalt:

1. Zeile: Sperre L38 Ellbögener Str.
2. Zeile: 23. April 2019 12.30 – 13.30 Uhr
3. Zeile: Radrennen
4. Zeile (wenn möglich): Tour oft he Alps

Allfälliger Unterstützungsbedarf durch ABM Plon wird von Chefinsp. Christoph Scheiring, LPD T LVA, direkt mit Kommandant API-Schönberg geklärt und meldet sich Kommandant Schönberg direkt bei AM Hannes Maizner zur Detailabstimmung.

A13, ASt. Matri:

Ca. 13.15 – 13.30 Uhr (lt. Roadbook, s. Anlage), Sperre der Autobahnausfahrten durch API-Schönberg.

Allfälliger Unterstützungsbedarf durch ABM Plon wird von Chefinsp. Christoph Scheiring, LPD T LVA, direkt mit Kommandant API-Schönberg geklärt und meldet sich Kommandant Schönberg direkt bei AM Hannes Maizner zur Detailabstimmung.

A13, ASt. Brennersee:

Ca. 13.30 – 13.50 Uhr (lt. Roadbook, s. Anlage), Sperre der Autobahnausfahrten durch API-Schönberg.

Allfälliger Unterstützungsbedarf durch ABM Plon wird von Chefinsp. Christoph Scheiring, LPD T LVA, direkt mit Kommandant API-Schönberg geklärt und meldet sich Kommandant Schönberg direkt bei AM Hannes Maizner zur Detailabstimmung.

Hinweise:

A13, ASt. Innsbruck-Süd ist auf Grund der Streckenführung über Tulfes – Lans – Patsch – Matri nicht betroffen.

Laut Chefinsp. Günther Geier, BPK Hall, wird der Verkehr auf der B182 Brennerstraße in Fahrtrichtung Norden je nach Rennverlauf, von der B182 auf die ASt. Brennersee, bzw. ASt. Matri aufgeleitet. Die A22, italienische Brennerautobahn, bzw. Polizzia Stradale wird verkehrsbehördlich ersucht, dies auf der SS12, Brennerstaatsstraße auf italienischem Staatsgebiet gleich handzuhaben und den Verkehr in Richtung Norden von der SS12 auf die A22 aufzuleiten.

Von Oberst Reinhold Moser des SPK IBK wurde an den Veranstalter, Mag. Pupp, die Forderung gerichtet, im Kreisverkehr Innsbruck Mitte Hinweistafeln aufstellen zu lassen, die auf die Verkehrsbehinderung während der Renndurchführung auf der Mittelgebirgsstraße und den Ortsdurchfahrten Tulfes – Rinn – Sistrans – Lans – Patsch hinweist (nicht Zuständigkeit ASFINAG, ABM Plon).

Allgemeiner Hinweis Medienverlautbarung:

Die Verhandlungsleitung, Frau Julia Ambrosig im Zuge der Verhandlung ersucht, den Veranstalter per Auflage aufzufordern, sich um eine rechtzeitige und laufende Verlautbarung der Veranstaltung in den Printmedien und insbesondere Rundfunk und Verkehrsfunk zu kümmern um die Verkehrsteilnehmer, als auch Anrainer, aktuell und in verstärkter Form zu informieren.

Gemeinde Aldrans vom 05.03.2019:

Seitens der Gemeinde Aldrans bestehen gegen die Veranstaltung bei projektgemäßer Abwicklung keine Bedenken, wir werden deshalb an der Verkehrsverhandlung nicht teilnehmen.

Baubezirksamt Innsbruck vom 11.03.2019:

Bei Einhaltung der erlassenen Verordnungen für die Tour of the Alps 2019, mit den darin vorgeschriebenen Auflagen, bestehen seitens der Landesstraßenverwaltung bei Einhaltung nachstehender Bedingungen keine Bedenken gegen die Abhaltung der Tour of the Alps 2019 vom 22. Bis 23.04.2019:

Der Straßenerhalter übernimmt keine Gewährleistung für eine für die Tour of the Alps 2019 geeignete Beschaffenheit der Fahrbahn und auch keine Haftung für Schäden und Unfälle, die den Teilnehmern an der Tour of the Alps 2019 durch den Zustand der befahrenen Strecke und durch den Verkehr auf ihr zustoßen sollten.

Die Errichtung der vorgeschriebenen Verkehrszeichen hat durch und auf Kosten des Antragstellers zu erfolgen. Nach Abhaltung der Veranstaltung sind diese wieder durch den Veranstalter zu entfernen. Der Veranstalter hat sich von der Befahrbarkeit der gesamten Fahrtroute zu überzeugen und die Teilnehmer der Tour of the Alps 2019 von ev. Baustellen und besonderen Gefahrenstellen entlang der Strecke nachweislich zu informieren.

Der Veranstalter haftet für sämtliche Schäden, die durch diese Veranstaltung verursacht werden der Landesstraßenverwaltung, unabhängig davon, ob den Veranstalter ein Verschulden trifft. Er hat diesen schad- und klaglos zu halten, wenn Dritte aus Anlass der Veranstaltung gegen den Straßenerhalter Haftungsansprüche geltend machen.

Nach Abhaltung der Veranstaltung ist die Landesstraße mit ihren Anlageteilen in ordnungsgemäßen sauberen Zustand zu übergeben.

Betreffend werden die vorgesehenen Baustellen in den gegenständlich für die Tour of the Alps 2019 betroffenen Straßenabschnitten mitgeteilt:

B171, km 61,0 Ortsmitte Wattens – voraussichtlich Sperre wg. Umbaumaßnahmen Kirchplatz

B182, km 24,10 Linksabbieger Stoll – einspurige Aufrechterhaltung mit Ampel

B182, km 26,60 Linksabbieger Wolf – einspurige Aufrechterhaltung mit Ampel

B 171, km 38,254 Radwegunterführung Strass i. Z.

Vor der Veranstaltung hat sich der Veranstalter noch einmal zu vergewissern ob Baustellen auf den genannten Straßenabschnitten berücksichtigt werden müssen.

Generell kann zur Bauabwicklung an Landesstraßen mitgeteilt werden:

Grundsätzlich sind sämtliche Bauarbeiten unter Aufrechterhaltung des Verkehrs abzuwickeln, d.h. eine einspurige Verkehrsleitung ist fast immer gegeben. An Arbeits- bzw. an Wochentagen sind jedoch arbeitsbedingt entsprechend den Verkehrsbescheiden der BH. Innsbruck Wartezeiten von bis zu 30 Minuten, wenn erforderlich, möglich.

Die Behörde hat dazu erwogen wie folgt:

Gemäß § 64 StVO bedarf

(1) Wer auf der Straße sportliche Veranstaltungen wie Wettlaufen, Wettfahren usw. durchführen will, bedarf hierzu der Bewilligung der Behörde. Die Bewilligung darf nur erteilt werden, wenn die Veranstaltung die Sicherheit, Leichtigkeit und Flüssigkeit des Verkehrs nicht wesentlich beeinträchtigt und schädliche Einwirkungen auf die Bevölkerung und die Umwelt durch Lärm, Geruch oder Schadstoffe nicht zu erwarten sind.

(2) Die Bewilligung ist, wenn es der Schutz der Bevölkerung und der Umwelt oder die Sicherheit, Leichtigkeit und Flüssigkeit des Verkehrs erfordern, unter Bedingungen oder mit Auflagen zu erteilen. Insbesondere kann vorgeschrieben werden, dass der Veranstalter und die einzelnen Teilnehmer an der Veranstaltung bei einer in Österreich zugelassenen Versicherungsanstalt eine Versicherung für die gesetzliche Haftpflicht für Personen- und Sachschäden in einer von der Behörde zu bestimmenden angemessenen Höhe abzuschließen haben.

(3) Wenn es die Verkehrssicherheit erfordert und die Verkehrslage es zulässt, kann die Behörde eine Straße für die Dauer der sportlichen Veranstaltung ganz oder teilweise für den sonstigen Verkehr sperren. In einem solchen Fall kann die Behörde, wenn aus Gründen der Verkehrssicherheit keine Bedenken bestehen, Ausnahmen von den Fahrregeln zulassen.

(4) Erstreckt sich eine sportliche Veranstaltung auf zwei oder mehrere Bundesländer, so ist zur Erteilung der Bewilligung nach Abs. 1 die Landesregierung zuständig, in deren örtlichem Wirkungsbereich die Veranstaltung beginnt; das Einvernehmen mit den übrigen in Betracht kommenden Landesregierungen ist herzustellen.

Zur Feststellung, ob die Voraussetzungen für die Erteilung der Bewilligung vorliegen, wurde am 04.03.2019 eine Verkehrsverhandlung unter Beisein eines verkehrstechnischen Sachverständigen durchgeführt.

Dabei wurde seitens der Anwesenden der Absicherungsplan sowie die zu befahrende Strecke erörtert und die entsprechenden Vorkehrungen getroffen sodass bei Einhaltung der vorgeschriebenen Auflagen und Bedingungen die Sicherheit, Leichtigkeit und Flüssigkeit des Verkehrs nicht wesentlich beeinträchtigt wird und schädliche Einwirkungen auf die Bevölkerung und die Umwelt durch Lärm, Geruch oder Schadstoffe nicht zu erwarten sind, war die Genehmigung zu erteilen und spruchgemäß zu entscheiden.

Der Kostenspruch stützt sich auf die bezogene Gesetzesstelle.

Für die Landesregierung

Julia Ambrosig