



Commissariato del Governo per la Provincia di Trento

ELENCO INDIRIZZI

ALLEGATI:

- 1) Istanza
- 2) Cronotabelle

ELENCO INDIRIZZI

Al G.S. ALTO GARDA-ARCO-

Alla Questura di TRENTO

Al Compartimento Polizia Stradale BOLZANO

Al Comando Sezione Polizia Stradale di TRENTO-

Al C.O.A. Polizia Stradale TRENTO-

Al Comando Provinciale Carabinieri di TRENTO

Al Comando Provinciale Guardia di Finanza -TRENTO-

Al Comando Corpo Forestale di TRENTO

Al Servizio Antincendi Protezione Civile P.A.T. TRENTO

Alla Federazione VVF Volontari TRENTO

Alla P.A.T. -Ufficio Polizia Amm.va TRENTO

Alla P.A.T. -Servizio Gestione Strade TRENTO

Alla P.A.T. AGENZIA CUE-TRENTO

Al Trentino Trasporti Esercizio- TRENTO-

Al Consorzio Trentino Autonoleggiatori-linea@ctatn.it/gestione@ctatn.it

Al 118 Trentino Emergenza

Al Servizio Trasporti Pubblici della P.A.T. -TRENTO

Al Servizio Viaggiare in Trentino- ufficio.vit@argentea.it

All' Autostrada del Brennero

Al P.A.T.- Servizio Istruzione-Trento

Al P.A.T.- Dipartimento della Conoscenza-Trento

Al Comando Polizia Locale Trento Monte Bondone-

Al Comando Polizia Locale Alta Val di Non

Al Comando Polizia Locale Rotaliana Konigsberg

Al Comando Polizia Locale Anaunia

Al Comando Polizia Locale Alta Valsugana

Al Comando Polizia Municipale Cembra Lisignago

Al Comando Polizia Municipale Altavalle

Al Comando Polizia Municipale Civezzano

Al Comando Polizia Municipale Albiano

Al Comando Polizia Municipale Ville d'Anaunia

e.p.c.:

Al Commissariato del Governo per la Provincia di BOLZANO





Spett.
PROVINCIA AUTONOMA DI TRENTO
Servizio Polizia Amministrativa
Via Petrarca, 34/1
38122 TRENTO

Al
COMMISSARIATO DEL GOVERNO
per la Provincia di Trento
Via Piave, 1
38100 TRENTO

Alla
QUESTURA DI TRENTO
Viale Verona, 187
38100 TRENTO


Alla
PROVINCIA AUTONOMA DI TRENTO
Servizio Gestione Strade
Via Gazzoletti, 33
38100 TRENTO

Al
SINDACO DI SAN MICHELE ALL'ADIGE
Via Francesco Biasi
38010 San Michele all'Adige – TRENTO

Al
SINDACO DI LAVIS
Via G. Matteotti, 45
38015 Lavis - TRENTO

Al
SINDACO DI GIOVO
Via S. Antonio, 4 - Fraz. Verla
38030 Giovo – TRENTO

Al
SINDACO DI CEMBRA LISIGNAGO
Piazza Marconi 7
38034 Cembra Lisignago – TRENTO



AI
SINDACO DI FAEDO
Via S. Agata, 5
38010 Faedo – TRENTO

AI
SINDACO DI ALTAVALLE
Piazza Chiesa, 92
38092 Altavalle – TRENTO

AI
SINDACO DI FORNACE
Piazza Castello, 1
38040 Fornace – TRENTO

AI
SINDACO DI CIVEZZANO
Via Telvana, 9
38045 Civezzano – TRENTO

AI
SINDACO DI LONA LASES
Via Maseri, 2
38040 Lona Lases – TRENTO

AI
SINDACO DI SEGONZANO
Fraz. Scancio, 64
38047 Segonzano – TRENTO

SINDACO DI BEDOLLO
Via Verdi, 35 - Loc. Centrale
38043 Bedollo - TRENTO

AI
SINDACO DI BASELGA DI PINE'
Via Cesare Battisti, 22
38042 Baselga di Pinè - TRENTO

AI
SINDACO DI ALBIANO
Via S. Antonio, 30
38041 Albiano – TRENTO

AI
SINDACO DI PERGINE VALSUGANA
Piazza Municipio, 7
38057 Pergine Valsugana - TRENTO



AI
SINDACO DI MEZZOLOMBARDO
Corso del Popolo, 17
38017 Mezzolombardo - TRENTO

AI
SINDACO DI NAVE SAN ROCCO
Via 4 Novembre, 44
38010 Nave San Rocco - TRENTO

AI
SINDACO DI TRENTO
Via Belenzani, 12
38100 TRENTO

AI
SINDACO DI CAMPODENNO
Via de le Loze, 1
38010 Campodenno - TRENTO

AI
SINDACO DI CONTA'
Via Roma, 21 Fraz. Terres Contà
38093 Contà - TRENTO


AI
SINDACO DI TON
Piazza F.Gualdi, 7
38010 Ton - TRENTO

AI
SINDACO DI SPORMINORE
Piazza Anaunia, 4
38010 Sporminore – TRENTO

AI
SINDACO DI ROMALLO
Via A. Bertolini, 11
38028 Romallo – TRENTO

AI
SINDACO DI SFRUZ
Piazza Degasperi, 16
38010 Sfruz – TRENTO

AI
SINDACO DI CAGNO'
Via Nazionale, 48
38028 Cagnò - TRENTO



OGGETTO: TOUR OF THE ALPS – Modifica orario di partenza

Con la presente il GS Alto Garda asd, società organizzatrice della gara ciclistica a tappe TOUR OF THE ALPS 2019 riservata a corridori professionisti e inserita nel calendario internazionale U.C.I. cat. HC, in programma dal 22 al 26 aprile 2019 con il seguente programma:

- 1' Tappa: 22 aprile 2019 Kufstein-Kufstein, 144 km
- 2' Tappa: 23 aprile 2019 Reith im Alpbachtal-Schenna/Scena, 178,7 km
- 3' Tappa: 24 aprile 2019 Salurn/Salorno-Baselga di Pinè, 106,3 km
- 4' Tappa: 25 aprile 2019 Baselga di Pinè-Cles, km.134,0
- 5' Tappa: 26 aprile 2019 Kaltern/Caldaro-Bozen/Bolzano, 147,8 km

rende noto che a causa di **sopraggiunte modifiche degli orari di programmazione televisiva della manifestazione sul circuito televisivo internazionale**, di cui questa organizzazione è venuta a conoscenza nella giornata di ieri, si presenta la necessità di **prevedere un leggero anticipo nell'orario di partenza delle tappe 1, 2, 4 e 5**, mentre per la tappa 3 tutto rimarrà inalterato.

L'anticipo di 15 minuti interesserà, come detto, **solo l'orario di partenza, di passaggio nelle singole località interessate dalla tappa, e di arrivo**, mentre il resto del programma della manifestazione rimarrà invariato.

Si allega la nuova cronotabelle e il radar della tappa variata che interessa la Provincia di Trento.

Recapiti dell'organizzazione per ulteriori chiarimenti:

Direttori di corsa:


Roberto Corradini cell. 348/2824734 email: roby.corradini@yahoo.it	Fosco Beltrani cell.335/6511592 email: foscobeltrani@gmail.com
---	---

Nel ringraziare per la collaborazione, porgiamo distinti saluti.

Arco, 12 aprile 2019

Giacomo Santini
Presidente GS Alto Garda





TOUR OF THE ALPS TIROL SÜDTIROL TRENTINO 22-26 APRILE 2019		Tiroi		südtirol		TRENTINO		EUROREGIONE EUREGIO Tirol Südtirol Trentino Tirolo Alto Adige Trentino	
Stage 3 / 3ª Tappa / Etappe 3			Wednesday 24 April / Mercoledì 24 Aprile / Mittwoch 24 April						
SALURN/SALORNO - BASELGA DI PINÈ			km 106,3						
Alt.	Località	Annotazioni	Par- ziali	Per- corsi	Da perc.	Tempo di passaggio			
						37,0	39,0	41,0	
221	Salurn/Salorno	Transfer - Trasferimento			km 1,5	11:20			
228	Salurn/Salorno	SS 12 - OFFICIAL START	0,0	0,0	106,3	11 : 30	11 : 30	11 : 30	
207	San Michele all'Adige		7,8	7,8	98,5	11 : 42	11 : 42	11 : 41	
224	Lavis		9,2	17,0	89,3	11 : 57	11 : 56	11 : 54	
535	Palù di Giovo	TV	6,8	23,8	82,5	12 : 08	12 : 06	12 : 04	
659	Ville di Giovo		3,1	26,9	79,4	12 : 13	12 : 11	12 : 09	
578	Lisignago		5,0	31,9	74,4	12 : 21	12 : 19	12 : 16	
664	Cembra		3,6	35,5	70,8	12 : 27	12 : 24	12 : 21	
461	Ponte dell'Amicizia		4,0	39,5	66,8	12 : 34	12 : 30	12 : 27	
657	Segonzano		3,5	43,0	63,3	12 : 39	12 : 36	12 : 32	
929	Valcava		8,3	51,3	55,0	12 : 53	12 : 48	12 : 45	
1116	Brusago	GPM	3,3	54,6	51,7	12 : 58	12 : 54	12 : 49	
1017	Lago delle Piazze		4,8	59,4	46,9	13 : 06	13 : 01	12 : 56	
985	Lago di Serraira	INIZIO RIFORNIMENTO	1,7	61,1	45,2	13 : 09	13 : 04	12 : 59	
975	Baselga di Pinè	Finish line	2,2	63,3	43,0	13 : 12	13 : 07	13 : 02	
631	Rotatoria Quadrate		6,5	69,8	36,5	13 : 23	13 : 17	13 : 12	
518	Torchio		4,3	74,1	32,2	13 : 30	13 : 24	13 : 18	
946	Lago di Santa Colomba	GPM	5,7	79,8	26,5	13 : 39	13 : 32	13 : 26	
653	Albiano		5,9	85,7	20,6	13 : 48	13 : 41	13 : 35	
631	Rotatoria Quadrate		5,9	91,6	14,7	13 : 58	13 : 50	13 : 44	
549	Madrano		4,1	95,7	10,6	14 : 05	13 : 57	13 : 50	
553	Lago di Canzolino		1,2	96,9	9,4	14 : 07	13 : 59	13 : 51	
883	Montagnaga		4,7	101,6	4,7	14 : 14	14 : 06	13 : 58	
976	Baselga di Pinè	Viale Serraira - FINISH	4,7	106,3	0,0	14 : 22	14 : 13	14 : 05	

PROVINCIA AUTONOMA DI TRENTO
SERVIZIO POLIZIA
AMMINISTRATIVA PROVINCIALE

06 FEB. 2019

PROT. N° 8054



südtirol

TRENTINO



TOUR DE ALPS
22-26 APRILE 2019



EUROREGIONE
EUR. REGION
Tirolo Südtirol Trentino
Tirolo Alto Adige Trentino

Stage 3 / 3^a Tappa / Etappe 3

Wednesday 24 April / Mercoledì 24 Aprile / Mittwoch 24 April

SALURN/SALORNO - BASELGA DI PINE'		Neutral zone		Distanz km			
Höhe	Gemeinde	Località - Platz	Annottazioni - Notizen	Strada - Straße	Dist. Zur. Ver.	Ver.	
221	SALURN/SALORNO	Piazza del Municipio	NEUTRAL ZONE - TRASFERIMENTO	Josef Noidin Strasse	0,0	1,5	
		Salorno centro	↩	Trentstrasse	0,1	1,4	
240		Stop - a sinistra	↩	Dir. Trento	SS 12 - Via Nazionale	0,8	0,6
228		Presso "Alpentrans"	FINE TRASFERIMENTO	SS 12 - Via Nazionale	0,6	1,5	
SALURN/SALORNO - BASELGA DI PINE' km 106,3							
Höhe	Gemeinde	Località - Platz	Annottazioni - Notizen	Strada - Straße	Dist. Zur. Ver.	Ver.	
228	SALURN/SALORNO	Presso "Alpentrans"	OFFICIAL START	SS 12 - Via Nazionale	0,0	106,3	
INGRESSO PROVINCIA DI TRENTO							
	FAEDO	Ingresso territorio Faedo					
		Loc. Cadino		SS 12 - Via Statale 12	2,2	104,1	
		Loc. Masetto		SS 12 - Via Statale 12	2,1	102,0	
	SAN MICHELE ALL'ADIGE	San Michele all'Adige	Proseguire diritto	SS 12 - Via Statale 12	1,9	100,1	
		San Michele all'Adige	↩	Via Biasi	1,1	99,0	
207		San Michele all'Adige	⊗	Immediata rotondatoria - 2 ^a diritto	0,5	98,5	
	FAEDO	Loc. Covelli	Proseguire su questa strada	SP 58 - Via Edmondo Mach	0,0	98,5	
		Tornante - A destra	Proseguire su questa strada	SP 58 - Via Edmondo Mach	0,2	98,3	
356		Fine salita	↩	SP 58 - Via Covelli	1,0	97,3	
443	GIOVO	Tenere la destra	Dir. Lavis	SP 131 -	0,6	96,7	
				SP 131 -	1,8	94,9	
			Dir. Lavis	SP 131 -	0,3	94,6	
Timing					37 km/h	39 km/h	41 km/h
					11:30	11:30	11:30
							11:33
							11:36
							11:39
							11:41
							11:42
							11:42
							11:42
							11:43
							11:44
							11:46
							11:47
							11:48

Köbe	Gemeinde	Località - Platz	Annotazioni - Notizen	Strada - Straße	Dist. Zur.	Ver.			
	LAVIS	Ingresso territorio Lavis	Proseguire su questa strada	SP 131 - Strada Provinciale del Vino	0,1	94,5	11:49	11:47	
		Loc. Pressano	Tenere la sinistra	SP 131 - Strada Provinciale del Vino	3,7	90,8	11:55	11:52	
		Cartello Lavis		SP 131 - Via per Pressano	1,1	89,7	11:56	11:54	
224		Lavis - Semaforo	↩		SS 612 - Via Cembra	0,4	89,3	11:57	11:54
		Tornante a sinistra			SS 612 - Via Cembra	1,0	88,3	11:59	11:56
	GIOVO	Ingresso territorio Giovo	Proseguire su questa strada	SS 612 - Via Cembra	1,0	87,3	12:00	11:59	
		Loc. Mosana	Proseguire su questa strada	SS 612 - Via di Trento	2,1	85,2	12:04	12:00	
475		Loc. Verla - uscita da SS 12	↶	Dir. Palù di Giovo	1,6	83,6	12:06	12:03	
		Stop - a sinistra	↶	Dir. Palù di Giovo	0,1	83,5	12:06	12:03	
535					Via Mulini				
	CEMBRA-LISIGNAGO	Palù di Giovo - strettola	Arco - sottopasso h 3,20 m	Piazza Alpini - Via San Michele	0,3	82,4	12:08	12:04	
619		Stop - a destra	↶	Dir. Ville di Giovo - Cembra	0,9	81,5	12:10	12:06	
		Maso Roncador		Fine salita	0,4	81,1	12:10	12:06	
672		Ville di Giovo - inizio discesa		Proseguire diritto dir. Cembra	1,7	79,4	12:13	12:09	
543		Stop - a sinistra	↶	Dir. Cembra	1,5	77,9	12:16	12:11	
		Innesco SS 612		Entrare diritto	0,4	77,5	12:16	12:12	
		Loc. Ceola			0,5	77,0	12:17	12:12	
578		Loc. Lisignago		Arco - sottopasso h 3,80 m	2,6	74,4	12:21	12:16	
				Galleria "Aj Piant" - 48 m.	2,4	72,0	12:25	12:20	
664		Cembra		Centro abitato	1,2	70,8	12:27	12:21	
	ALTAVALLE		1ª a destra dir. Segonzano	SS 612 - Via IV Novembre	1,1	69,7	12:29	12:23	
679		Uscire da SS 612	↶	Tenere la dx dir. Segonzano	0,1	69,6	12:29	12:23	
		Faver - inizio discesa	↶	Dir. Segonzano	0,3	69,3	12:30	12:24	
461	Ponte dell'Amicizia		Inizio salita	2,5	66,8	12:34	12:27		
	Loc. Parlo			0,8	66,0	12:35	12:28		
626	Stop - a sinistra	↶	Dir. Segonzano	1,2	64,8	12:37	12:30		
657	Fraz. Scancio - Segonzano		Centro abitato	1,5	63,3	12:39	12:32		
765	Swola a destra in salita	↶	Dir. Valcava	6,8	56,5	12:50	12:42		
	Località Valcava			1,5	55,0	12:53	12:45		

Höhe	Gemeinde	Località - Platz	Annotazioni - Notizen	Strada - Straße	Dist.	Zur.	Ver.	12:58	12:54	12:49	
1116	BEDOLLO	Brusago	GPM-KOM - 3ª cat.	Piazza Rosmini	3,3	54,6	51,7	12:58	12:54	12:49	
		Brusago	Dir. Baselga di Pinè	SP 83 - Via Dante Alighieri	0,0	54,6	51,7	12:58	12:54	12:49	
		Loc. Centrale		SP 83 - Via Giuseppe Verdi	2,5	57,1	49,2	13:02	12:57	12:53	
		Loc. Varda		SP 83 - Via Cavour	1,1	58,2	48,1	13:04	12:59	12:55	
1017		Lago delle Piazze		SP 83 - Via Cavour	1,2	59,4	46,9	13:06	13:01	12:56	
	Loc. Rizzolaga - Campolongo		INIZIO RIFORMIMENTO	SP 83	1,7	61,1	45,2	13:09	13:04	12:59	
	Sternigo al Lago			SP 83	1,0	62,1	44,2	13:10	13:05	13:00	
975	BASELGA DI PINE'	Baselga di Pinè	Passaggio traguardo	SP 83 - Viale della Serrala	1,2	63,3	43,0	13:12	13:07	13:02	
		Baselga di Pinè	Centro abitato - inizio discesa	SP 83 - Via Cesare Battisti	0,2	63,5	42,8	13:12	13:07	13:02	
		Baselga di Pinè	2ª uscita		SP 83 - Via Cesare Battisti	0,6	64,1	42,2	13:13	13:08	13:03
		Tornante a destra			SP 83	3,9	68,0	38,3	13:20	13:14	13:09
	Svolta stretta a dx		Dir. Albiano	SP 104	0,7	68,7	37,6	13:21	13:15	13:10	
631	FORNACE	Rotatoria Quadrata	3ª uscita a sx - dir. Pergine	SP 71	1,1	69,8	36,5	13:23	13:17	13:12	
		Tenere la destra		Dir. Torchio	SP 71	3,0	72,8	33,5	13:28	13:22	13:16
	Loc. Torchio			SP 71	1,0	73,8	32,5	13:29	13:23	13:18	
	Svolta stretta a destra		Prendere la seconda svolta	SP 255	0,3	74,1	32,2	13:30	13:24	13:18	
	Tenere la sinistra		Dir. Lago di Santa Colomba	SP 255	0,3	74,4	31,9	13:30	13:24	13:18	
697	CIVEZZANO	Loc. Barbariga		SP 255	2,0	76,4	29,9	13:33	13:27	13:21	
756		Loc. Sant'Agnese			SP 255	0,8	77,2	29,1	13:35	13:28	13:22
946	Lago di Santa Colomba		GPM-KOM - 2ª cat.	SP 255	2,6	79,8	26,5	13:39	13:32	13:26	
	Cave di porfido			SP 255	2,7	82,5	23,8	13:43	13:36	13:30	
	Svolta stretta a destra		Dir. Albiano centro	Via Sant'Antonio	1,7	84,2	22,1	13:46	13:39	13:33	
	Albiano		Ingresso centro abitato	Via Sant'Antonio	0,7	84,9	21,4	13:47	13:40	13:34	
653	ALBIANO	Albiano centro	Stretta - dir. Trento	Piazza De Gasperi	0,8	85,7	20,6	13:48	13:41	13:35	
		Albiano - uscita Piazza			Via Roma	0,1	85,8	20,5	13:49	13:42	13:35
	Innesto circonvallazione		1ª uscita - diritto - dir. Lases	SP 76	1,5	87,3	19,0	13:51	13:44	13:37	
	Incrocio - a destra		Dir. Pergine	SP 71 - Via Nazionale	1,4	88,7	17,6	13:53	13:46	13:39	
	Lago di Lases			SP 71 - Via Nazionale	0,3	89,0	17,3	13:54	13:46	13:40	
631	FORNACE	Rotatoria Quadrata	3ª uscita a sx - dir. Nogarè	SP 104	2,6	91,6	14,7	13:58	13:50	13:44	
		Inizio discesa		Dir. Nogarè	SP 83	1,1	92,7	13,6	14:00	13:52	13:45

Höhe	Gemeinde	Località - Platz	Annotazioni - Notizen	Strada - Straße	Dist. Zur.	Ver.		
		Loc. Nogarè	Centro abitato in discesa	SP 83 - Via Pinetana	0,9	12,7	14:01	13:54
		Svolta a sx in discesa	↩	Via di Castel Rocca	2,1	10,6	14:05	13:57
549		Loc. Madrano	Fine discesa	Piazza Giuseppe Prada	0,0	10,6	14:05	13:57
		Loc. Madrano - strettola	Dritto	SP 107 - Via d'Oltrefersina	0,1	10,5	14:05	13:57
	PERGINE VALSUGANA	Loc. Canzolino	↩	SP 107 dir - Via Villa	0,5	10,0	14:06	13:58
553		Lago di Canzolino		SP 107 - Via Lungolago	0,5	9,4	14:07	13:59
		Stop - a sinistra	↩	SP 66 - Via per Montagnaga	0,3	9,1	14:07	13:59
680		Tornante a sx		SP 66 - Via per Montagnaga	1,9	7,2	14:10	14:02
		Loc. Montagnaga	Ingresso paese	SP 66 -	2,2	10,3	14:14	14:05
		Loc. Montagnaga	Restare su SP 66	SP 66 -	0,3	10,6	14:14	14:06
954	BASELGA DI PINE'	Fine salita	Presso Hotel Sciattolo	SP 66 - Via del Bedolè	1,7	10,3	14:17	14:08
		Ingresso Baselga di Pinè	1^ uscita - a destra	Via Cesare Battisti	2,2	10,5	14:21	14:12
976		Baselga di Pinè	FINISH - ARRIVO	Viale della Serrala	0,8	10,6	14:22	14:13





TOUR OF THE ALPS
TIROL SÜDTIROL TRENTINO

Tirol

SÜDTIROL

TRENTINO



EUROPAREGION EUREGIO
Tirol Südtirol Trentino
Tirol Alto Adige Trentino

Stage 4 / 4ª Tappa / Etappe 4

Thursday 25 April / Giovedì 25 Aprile / Donnerstag 25 April

BASELGA DI PINE' - CLES

km 134,0

Alt.	Località	Annotazioni	Par- ziali	Per- corsi	Da perc.	Tempo di passaggio		
						37,0	39,0	41,0
975	Baselga di Pinè	Transfer - Trasferimento			km 7,5		11:45	
631	Pareti di porfido	SP 71 - OFFICIAL START	0,0	0,0	134,0	12:00	12:00	12:00
653	Albiano	SP 76 - (circonvall. Albiano)	3,2	3,2	130,8	12:05	12:04	12:04
441	Gozzadina	SP 76 - Via del Porfido	8,4	11,6	122,4	12:18	12:17	12:16
350	Meano	SP 76 - Via delle Sugarine	1,8	13,4	120,6	12:21	12:20	12:19
198	Gardolo	Innesto SS 12	2,6	16,0	118,0	12:25	12:24	12:23
219	Lavis	SS 12 - Via Nazionale	3,5	19,5	114,5	12:31	12:30	12:28
203	Nave San Rocco	SP 90	3,3	22,8	111,2	12:36	12:35	12:33
228	Mezzolombardo - T.V.	SS 43 - Via De Gasperi	7,0	29,8	104,2	12:48	12:45	12:43
261	Innesto SP 55	SP 55	4,6	34,4	99,6	12:55	12:52	12:50
541	Campodenno	SP 67	4,2	38,6	95,4	13:02	12:59	12:56
588	Flavon	SP 73 - Via Nazionale	5,5	44,1	89,9	13:11	13:07	13:04
641	Tuenno	SP 73 - Via Trento	6,1	50,2	83,8	13:21	13:17	13:13
658	Cles	Finish line - Via De Gasperi	4,3	54,5	79,5	13:28	13:23	13:19
721	Revò	SS 42 - Via C.A. Martini	6,5	61,0	73,0	13:38	13:33	13:29
784	Cloz - RIF.	SS 42 - Via Santa Maria	3,9	64,9	69,1	13:45	13:39	13:34
797	Brez	SP 43 dir. - Via Don Lorenzoni	2,4	67,3	66,7	13:49	13:43	13:38
1397	Forcella di Brez - GPM 1ª cat	SP 43	5,9	73,2	60,8	13:58	13:52	13:47
1164	Laurin / Lauregno	SP 86	2,8	76,0	58,0	14:03	13:56	13:51
903	Innesto SP 28	SP 28 dir.	3,1	79,1	54,9	14:08	14:01	13:55
721	Revò	SP 74 - Via Jacopo Maffei	8,8	87,9	46,1	14:22	14:15	14:08
644	Sanzeno	SS 43 dir. - Via Rezia	6,2	94,1	39,9	14:32	14:24	14:17
533	Dermulo	Innesto SS 43	4,0	98,1	35,9	14:39	14:30	14:23
471	Mollaro	Uscita da SS 43	5,3	103,4	30,6	14:47	14:39	14:31
913	Vervò	SP 13	7,5	110,9	23,1	14:59	14:50	14:42
1250	Passo Predaia - GPM 2ª cat	SP 13	4,2	115,1	18,9	15:06	14:57	14:48
975	Smarano	SP 7	4,7	119,8	14,2	15:14	15:04	14:55
533	Dermulo	SS 43	6,6	126,4	7,6	15:24	15:14	15:04
547	Tassullo	Via della Santa	2,4	128,8	5,2	15:28	15:18	15:08
601	Sanzenone - La "Puntara"	Via al Palù	0,6	129,4	4,6	15:29	15:19	15:09
658	Cles	Via de Gasperi - FINISH	4,6	134,0	0,0	15:37	15:26	15:16


Stage 4 / 4^a Tappa / Etappe 4
Thursday 25 April / Giovedì 25 Aprile / Donnerstag 25 April
BASELGA DI PINE' - CLES
Neutral zone

Alt.	Comune/Gemeinde	Località - Platz	Annotazioni - Notizen	Distanz km			Timing			
				Strada - StraÙe	Dist.	Zur.	Ver.	37 km/h	39 km/h	41 km/h
975		Centro - Corso Roma	NEUTRAL ZONE - TRASFERIMENTO	Corso Roma		0,0	7,5	11 : 45	11 : 45	11 : 45
		Baselga di Pinè		SP 83 - Via Cesare Battisti	0,2	0,2	7,3			
		Baselga di Pinè	2 ^a uscita	SP 83 - Via Cesare Battisti	0,6	0,8	6,7			
		Tornante a destra		SP 83	3,9	4,7	2,8			
		Svolta stretta a dx	Dir. Albiano	SP 104	0,7	5,4	2,1			
		Rotatoria Quadrate	3 ^a uscita a sx - dir. Pergine	SP 71	1,1	6,5	1,0			
		Zona pareti di porfido	FINE TRASFERIMENTO	SP 71	1,0	7,5	0,0	12 : 00	12 : 00	12 : 00

BASELGA DI PINE' - CLES
km 134,0

Höhe	Gemeinde	Località - Platz	Annotazioni - Notizen	Distanz km			Timing			
				Strada - StraÙe	Dist.	Zur.	Ver.	37 km/h	39 km/h	41 km/h
659	FORNACE	Zona pareti di porfido	OFFICIAL START	SP 71		0,0	134,0	12 : 00	12 : 00	12 : 00
		Lago di Lases		SP 71	1,6	1,6	132,4	12 : 02	12 : 02	12 : 02
	LONA LASES	Loc. Lases	Dir. Albiano	SP 76	0,5	2,1	131,9	12 : 03	12 : 03	12 : 03
653			1 ^a uscita a dx - dir. Trento	SP 76 - (circonvallazione Albiano)	1,1	3,2	130,8	12 : 05	12 : 04	12 : 04
	ALBIANO		Galleria S. Antonio (530 m)	SP 76 - (circonvallazione Albiano)	1,7	4,9	129,1	12 : 07	12 : 07	12 : 07
590		Svincolo	Proseguire dritto - Dir. Trento	SP 76	0,9	5,8	128,2	12 : 09	12 : 08	12 : 08
441		Loc. Gazzadina	2 ^a uscita - dritto	SP 76 - Via del Porfido	5,8	11,6	122,4	12 : 18	12 : 17	12 : 16
		Svincolo	Proseguire dritto - Dir. Trento	SP 76 - Via del Porfido	0,6	12,2	121,8	12 : 19	12 : 18	12 : 17
350	TRENTO	Loc. Meano		SP 76 - Via della Sugarine	1,2	13,4	120,6	12 : 21	12 : 20	12 : 19
		Loc. Meano	Svincolo - dritto	SP 76 - Via Ca' Rossa	0,8	14,2	119,8	12 : 23	12 : 21	12 : 20
207		Da Via dei Carpenedi-SP 76	1 ^a uscita a dx - dir. Lavis	SS 12 - Via Alto Adige	1,9	16,1	117,9	12 : 26	12 : 24	12 : 23
		Ponte torrente Avisio		SS 12	2,5	18,6	115,4	12 : 30	12 : 28	12 : 27

Alt.	Comune/Gemeinde	Località - Platz	Annotazioni - Notizen	Strada - StraÙe	Dist.	Zur.	Ver.		
219	LAVIS	Lavis - centro abitato	2ª uscita - diritto	SS 12 - Via Nazionale	0,2	18,8	115,2	12:30	12:28
		Lavis - centro abitato	2ª uscita - diritto	SS 12 - Via Nazionale	0,7	19,5	114,5	12:31	12:30
			1ª uscita - destra - dir. Bolzano	SS 12 - Via Statale 12	0,5	20,0	114,0	12:32	12:30
			1ª uscita - diritto - dir. Bolzano	SS 12 - Via Statale 12	0,6	20,6	113,4	12:33	12:31
203	NAVE SAN ROCCO	Nave San Felice	Dir. Mezzolombardo	SP 90 -	2,1	22,7	111,3	12:36	12:34
		Nave San Felice	Sottopasso ferrovia	SP 90 -	0,1	22,8	111,2	12:36	12:35
		Ponte fiume Adige		SP 90 -	0,2	23,0	111,0	12:37	12:35
		Nave San Rocco		SP 90 - Via IV Novembre	0,1	23,1	110,9	12:37	12:35
	MEZZOLOMBARDO	Cavalcavia A22		SP 90 - Via IV Novembre	0,7	23,8	110,2	12:38	12:36
			1ª uscita - diritto - dir. Trento	SP 90 - Via Trento	2,9	26,7	107,3	12:43	12:41
		Ponte torrente Noce	Diritto	SP 90 - Via Trento	0,1	26,8	107,2	12:43	12:41
			2ª uscita - diritto	SP 90	0,9	27,7	106,3	12:44	12:42
	TON		1ª uscita - diritto	SP 90	0,6	28,3	105,7	12:45	12:43
			2ª uscita - sx	SS 43 - Via Guido Fiorini	0,3	28,6	105,4	12:46	12:44
		Mezzolombardo centro						12:45	12:45
		Confluenza con SP 235	Tenere la destra	SS 43	1,4	31,2	102,8	12:50	12:48
	SPORMINORE	Biforcazione	Tenere la destra	SS 43	1,1	32,3	101,7	12:52	12:49
		Ponte torrente Noce		SS 43	0,1	32,4	101,6	12:52	12:49
		Tenere la dx - galleria	Galleria Rocchetta - 170 m	SS 43	0,2	32,6	101,4	12:52	12:50
		Svincolo	Proseguire diritto	SS 43	1,2	33,8	100,2	12:54	12:52
261	CAMPODENNO	Svolta	Dir. Dercolo/Campodenno	SP 55	0,6	34,4	99,6	12:55	12:52
		Bivio per Dercolo	Proseguire diritto	SP 55	1,8	36,2	97,8	12:58	12:55
		Bivio per Segonzone	Proseguire diritto	SP 55	0,2	36,4	97,6	12:59	12:56
		Campodenno	Direzione Cles	SP 67	2,2	38,6	95,4	13:02	12:59
588	CONTA'	Termon		SP 67 - Via Provinciale	1,8	40,4	93,6	13:05	13:02
		Cunevo	Direzione Cles	SP 73 - Via Provinciale	2,1	42,5	91,5	13:08	13:05
		Flavon		SP 73 - Via Nazionale	1,6	44,1	89,9	13:11	13:07
		Terres		SP 73 - Via Roma	1,3	45,4	88,6	13:13	13:09
511	TUENNO	Tornante - inizio salita		SP 73 -	1,9	47,3	86,7	13:16	13:12
		Tuenno		SP 73 - Via Trento	2,9	50,2	83,8	13:21	13:17
641									

Rit.	Comune/Gemeinde	Località - Platz	Annotazioni - Notizen	Strada - Straße	Dist.	Zur.	Ver.		
			2ª uscita - diritto	SP 73 - Via Degasperì	3,3	53,5	80,5	13:26	13:22 13:18
	CLES	Cles - Passaggio Iriguardo		SP 73 - Via Degasperì	1,0	54,5	79,5	13:28	13:23 13:19
		Cles centro	3ª uscita - diritto - dir. Maie	SS 43 - Via Marconi	0,1	54,6	79,4	13:28	13:24 13:19
		Svolta a destra	Dir. Revò, Cloz, Brez	SP 139	1,3	55,9	78,1	13:30	13:26 13:21
541		Ponte Lago di Santa Giustina		SP 139	1,4	57,3	76,7	13:32	13:28 13:23
	CAGNO'	Stop - Innesto SS 42	Dir. Revò, Cloz, Brez	SS 42	1,2	58,5	75,5	13:34	13:30 13:25
		Loc. Cagnò		SS 42	0,7	59,2	74,8	13:36	13:31 13:26
	REVO'	Bivio SP 28	Tenere la destra	SS 42 - Via IV Novembre	1,4	60,6	73,4	13:38	13:33 13:28
721		Revò	Tenere la sinistra	SS 42 - Via C.A. Martini	0,4	61,0	73,0	13:38	13:33 13:29
	ROMALLO	Romallo		SS 42 - Via XXV Aprile	1,0	62,0	72,0	13:40	13:35 13:30
784		Cloz		SS 42 - Via Santa Maria	2,9	64,9	69,1	13:45	13:39 13:34
797		Brez		SP 43 dir. - Via Don Silvio Lorenzoni	2,4	67,3	66,7	13:49	13:43 13:38
	BREZ	Svolta	Tenere la sinistra	SP 43	2,9	70,2	63,8	13:53	13:48 13:42

INGRESSO PROVINCIA DI BOLZANO

1164	LAUREGNO/LAUREIN	Loc. Lauregno/Laurein		SP 86	2,8	76,0	58,0	14:03	13:56 13:51
		Svolta a sx	Dir. Revò	SP 71	2,3	78,3	55,7	14:06	14:00 13:54

INGRESSO PROVINCIA DI TRENTO

		Bivio con SP 6	Restare su questa strada	Diventa SP 28 dir.	0,8	79,1	54,9	14:08	14:01 13:55
721	REVO'	Revò	Tenere la destra	SP 28 dir. - Via delle Maddalene	7,8	86,9	47,1	14:20	14:13 14:07
		Stop - a sinistra	Dir. Fondo	SS 42	0,4	87,3	46,7	14:21	14:14 14:07
		Revò centro		SS 42 - Via C.A. Martini	0,4	87,7	46,3	14:22	14:14 14:08
	ROMALLO	Svolta a destra		SP 74 - Via Jacopo Maffei	0,2	87,9	46,1	14:22	14:15 14:08
		Ingresso comune		SP 74	0,5	88,4	45,6	14:23	14:16 14:09
		Ingresso comune		SP 74	1,5	89,9	44,1	14:25	14:18 14:11
	SANZENO	Loc. Banco		SP 74	2,5	92,4	41,6	14:29	14:22 14:15
644		Sanzeno - Stop	Dir. Trento, Cies	SS 43 dir. - Via Rezia	1,7	94,1	39,9	14:32	14:24 14:17
		Ingresso comune Predaia	Proseguire su questa strada	SS 43 dir.	1,8	95,9	38,1	14:35	14:27 14:20
		Dermulo - innesto SS 43		SS 43	2,2	98,1	35,9	14:39	14:30 14:23
	PREDALIA	Uscita Taio Centro	Proseguire su questa strada	SS 43	1,5	99,6	34,4	14:41	14:33 14:25
		Galleria	Galleria Corona 441 m.	SS 43	0,4	100,0	34,0	14:42	14:33 14:26

Alt.	Comune/Gemeinde	Località - Platz	Simbolo	Annotazioni - Notizen	Strada - Straße	Dist.	Zur.	Ver.	14:44	14:35	14:28
		Galleria		Galleria 129 m.	SS 43	1,3	101,3	32,7	14:44	14:35	14:28
		Uscita Segno		Proseguire su questa strada	SS 43	0,8	102,1	31,9	14:45	14:37	14:29
		Uscita Mollaro		Prendere l'uscita	Rampa e svincolo rotatoria	0,7	102,8	31,2	14:46	14:38	14:30
		Innesio SP			Via Senatore Enrico Conci	0,4	103,2	30,8	14:47	14:38	14:31
471	PREDAIA	Mollaro		2ª uscita - diritto	Via della Lovara	0,2	103,4	30,6	14:47	14:39	14:31
		Inizio salita		2ª uscita - diritto	SP 13	0,4	103,8	30,2	14:48	14:39	14:31
		Località Priò			SP 13 - Via Trento	2,6	106,4	27,6	14:52	14:43	14:35
		Svincolo		Dir. Predala	SP 13	3,1	109,5	24,5	14:57	14:48	14:40
913		Vervò			SP 13	1,4	110,9	23,1	14:59	14:50	14:42
					SP 13						
	SFRUZ	Svolta		Dir. Coredò	Località Murzènt	2,4	117,5	16,5	15:10	15:00	14:51
		Innesio su SP 7		Dir. Smarano	SP 7 - Via Roen	1,7	119,2	14,8	15:13	15:03	14:54
975		Smarano		Tenere la sinistra	SP 7	0,6	119,8	14,2	15:14	15:04	14:55
		Coredò			SP 7 - Via Venezia	2,4	122,2	11,8	15:18	15:08	14:58
		Coredò		1ª uscita - diritto	SP 7	0,5	122,7	11,3	15:18	15:08	14:59
		Stop - a sinistra		Direzione Trento	SS 43 dir.	3,1	125,8	8,2	15:24	15:13	15:04
556		Dermulo - Stop		Direzione Cles	SS 43	0,6	126,4	7,6	15:24	15:14	15:04
		Ponte Santa Giustina			SS 43	1,0	127,4	6,6	15:26	15:16	15:06
		Svincolo - a sinistra		Dir. Tassullo	SP 10	0,4	127,8	6,2	15:27	15:16	15:07
		Tassullo		A destra in salita	Via della Santa	1,0	128,8	5,2	15:28	15:18	15:08
		Chiesa di Tassullo		Dir. Sanzenone	Via Fratelli Pinamonti	0,1	128,9	5,1	15:29	15:18	15:08
		Subito a destra		Dir. Sanzenone	Via Castel Valer	0,0	128,9	5,1	15:29	15:18	15:08
		Proseguire diritto		Dir. Sanzenone	Via al Palù	0,2	129,1	4,9	15:29	15:18	15:08
		Loc. Sanzenone			Via al Palù	0,3	129,4	4,6	15:29	15:19	15:09
		Incrocio con Via Belvedere		Proseguire diritto	Via al Palù	0,1	129,5	4,5	15:30	15:19	15:09
		Stop - tenere la destra			Via del Rì	0,5	130,0	4,0	15:30	15:20	15:10
		Stop - a destra		2ª uscita - diritto	Via del Rì	0,5	130,5	3,5	15:31	15:20	15:10
	TUENNO	Stop - a destra		Dir. Cles	SP 73	0,4	130,9	3,1	15:32	15:21	15:11
		Cles		2ª uscita - diritto	SP 73 - Via Degasperì	2,1	133,0	1,0	15:35	15:24	15:14
658	CLES	Cles		FINISH - ARRIVO	SP 73 - Via Degasperì	1,0	134,0	0,0	15:37	15:26	15:16





Commissariato del Governo per la Provincia di Trento

Proc.nr.410/2019 /AREA III

data e protocollo informatizzato

VISTA l'istanza presentata in data 25 gennaio 2019 dal signor SANTINI Giacomo, in qualità di Presidente del Gruppo Sportivo Alto Garda con sede in Arco in viale Rovereto 16, intesa ad ottenere la sospensione temporanea della circolazione sui tratti interessati dallo svolgimento della gara ciclistica a tappe -categoria professionisti- denominata "**TOUR OF THE ALPS 2019**" che interesserà il territorio provinciale nelle giornate **24/25 aprile 2019** :

- **3^ tappa** -SALORNO BASELGA DI PINE' in programma 24 APRILE 2019;
- **4^ tappa** -BASELGA DI PINE' CLES - in programma 25 APRILE 2019;

VISTE le risultanze e gli accordi intervenuti nelle riunioni svoltesi in data 13 marzo e 11 aprile 2019 presso questo Commissariato del Governo e le conseguenti attivazioni;

VISTA la nota di data 15 aprile u.s. con la quale il Comitato Organizzatore comunica che a causa di sopraggiunte modifiche degli orari di programmazione televisiva della manifestazione sul circuito televisivo internazionale, si rende necessario un anticipo di quindici (15) nell'orario di partenza per la 4^ tappa del 25 aprile 2019-Baselga di Pinè-Cles;

VISTA la determinazione nr. 256 di data 18/04/2019 con la quale la Provincia Autonoma di Trento-Servizio Polizia Amministrativa Provinciale - ha autorizzato la suddetta competizione, ai sensi della legge 1° agosto 2002 nr.168;

VISTO il percorso di gara che interessa alcuni tratti di strade comunali fuori dal centro abitato, statali e provinciali ricadenti nel territorio dei Comuni di cui all'allegata istanza;

ACQUISITO il parere favorevole della Questura di Trento con nota nr. 4/2019/Gab. dd. 18/04/2019;

VISTI il parere favorevole espresso dal Comando Sezione Polizia Stradale di Trento con nota nr.1640 rep.22°.18 del 14.02.2019 e di data 15 aprile u.s.;

VISTA la nota nr. 239307 dd.12.04.2019 con la quale il Servizio Gestione Strade della Provincia Autonoma di Trento come peraltro già comunicato in sede di riunione, esprime parere favorevole e comunica quanto segue :

3^ TAPPA del 24 aprile 2019 -Salorno-Baselga di Pine:

si segnalano, con particolare riferimento alle percorrenze di gara in discesa, alcune irregolarità della pavimentazione in conglomerato bituminoso

- lungo la SP.131 1° tr. Tra intersezione SP.58 di Faedo e incrocio con SS.612 a Lavis;
- lungo la SP.131 1°tr dir Verla tra Ville di Giovo e innesto SS.612 della Val di Cembra a monte dell'abitato di Verla di Giovo;
- lungo SP.101 Traversale della Val di Cembra al km. 0+000 (presenza di un cantiere);
- lungo la SP.83 di Pinè e la SP.104 delle Quadrate;
- all'imbocco della SP.225 di Santa Colomba in loc. Torchio di Civezzano,
- lungo la SP.107 dir del Lago di Canzolino nella strettoia di Canzolino;

si segnala inoltre la presenza dei seguenti cantieri:

- lungo la SP. 83 di Pinè al km. 15,800 tra loc. Valda e Piazze nel Comune di Bedollo;

4^TAPPA del 25 aprile 2019- Baselga di Pinè- Cles:

si segnalano, con particolare riferimento alle percorrenze di gara in discesa alcune irregolarità della pavimentazione in conglomerato bituminoso

- lungo la SP.76 tra Lona-Lases e intersezione con ex SS.12 ora di competenza comune di Trento;
- lungo la SP.74 da Revò a ponte sul torrente Novella;
- lungo la SP.7 da Smarano a Dermulo;
- lungo la SP.28 dal confine con la provincia di Bolzano a Revò;

si segnala inoltre la presenza dei seguenti cantieri:

- lungo la SS.43 della Valle di Non nella traversa interna a Mezzolombardo per la costruzione del marciapiede da parte del comune;





Commissariato del Governo per la Provincia di Trento

- sulla SS.42 del Tonale e della Mendola a valle dell'abitato di Cagnò in prossimità della progr. Km. 194,300 circa

VISTE le note nr. 251578 e nr. 251517 di data 17.04.2019 con le quali il Servizio Gestione Strade della Provincia Autonoma di Trento ha disposto l'istituzione di divieto di sosta e di parcheggio sulle piazzole di sosta che costituiscono pertinenza della strada dalle ore 00.00 e fino cessate esigenze nelle giornate del 24 e 25 aprile 2019 nei tratti accentuata discesa in particolare all'esterno delle curve, lungo i sottoelencati segmenti stradali:

dalle ore 00.00 del 24 aprile 2019 in occasione della 3^a tappa :

- SP.131 1^a tr: dal km. 0,00 al km.3,600;
- SP.131 1^a tr.dir Verla dal km. 2.650 al km.5.750;
- SP.101 trasversale Val di Cembra dal km. 0,000 al km.2.570;
- SP.83 di Pinè dal km.2,890 al km.8.920;
- SP.104 delle Quadrate dal km.,0,000 al km.1.260;

dalle ore 00.00 del 25 aprile 2019 in occasione della 4^a tappa:

- SP.76 Gardolo-Lases dal km. 7,700 al km. 0,000
- SP.139 del Castellaz dal km.0.300 al km.1,200
- SP.74 del Novella dal km.0,700 al km.1,950
- SP.7 di Coredo dal km..2,800 al km.0,000

VISTE le assicurazioni fornite dal Comitato Organizzatore d'intesa con le Polizie locali interessate sulla copertura in sicurezza dell'intero percorso di gara;

RITENUTO di dover disporre, ai sensi del comma 7-bis dell'art.9 del decreto legislativo 30.4.1992, nr.285, come modificato dall'art. 2 del decreto legislativo 15.01.2002 nr.9, la sospensione temporanea della circolazione del traffico veicolare lungo il percorso di gara e che dette prescrizioni debbono essere portate a conoscenza dell'utenza almeno cinque giorni prima;

VISTI gli articoli 6 e 7 del Decreto Legislativo 30.04.1992, nr. 285 e successive modificazioni;

VISTO l'art. 87 del Testo Unificato delle leggi sullo Statuto Speciale per il Trentino Alto-Adige, approvato con D.P.R. nr. 670/72;

o r d i n a

nelle giornate del -24 e 25 -aprile 2019, la sospensione temporanea del traffico veicolare, sulle strade comunali poste fuori dai centri abitati e sulle arterie statali e provinciali interessate dalla competizione sopraindicata, secondo il percorso di cui all'allegato programma ed alle tabelle, che fanno parte integrante del presente provvedimento, come di seguito indicato:

-3^atappa—SALORNO –BASELGA DI PINE' – in programma 24 aprile 2019

- **chiusura della circolazione in direzione contraria al senso di marcia dei ciclisti con un anticipo di 60 (sessanta)minuti rispetto agli orari indicati nelle cronotabelle;**
- **chiusura della circolazione in direzione al senso di marcia dei ciclisti con un anticipo di 30 (trenta) minuti rispetto agli orari indicati nelle cronotabelle;**

-4^a BASELGA DI PINE' CLES- in programma 25 aprile 2019

- **chiusura della circolazione in direzione contraria al senso di marcia dei ciclisti con un anticipo di 60 (sessanta)minuti rispetto agli orari indicati nelle cronotabelle;**
- **chiusura della circolazione in direzione al senso di marcia dei ciclisti con un anticipo di 30 (trenta) minuti rispetto agli orari indicati nelle cronotabelle;**
- **in occasione della seconda tappa la carreggiata della SP.235 destinata al senso di marcia della gara dovrà essere chiusa prima dell'ingresso in galleria in corrispondenza dello svincolo d'uscita di Mezzolombardo**





Commissariato del Governo per la Provincia di Trento

Si precisa che, al fine di evitare incolonnamenti, all'interno delle gallerie interessate direttamente o indirettamente dallo svolgimento della gara, dovrà essere sospesa la circolazione stradale prima dell'ingresso delle stesse.

Durante il periodo di sospensione temporanea della circolazione:

- è vietato il transito di qualsiasi veicolo non al seguito della gara;
- è fatto divieto a tutti i veicoli di immettersi nel percorso interessato dal transito dei concorrenti;
- è fatto obbligo a tutti i veicoli, provenienti da strade o da aree che intersecano ovvero che si immettono su quella interessata dal transito dei concorrenti, di arrestarsi prima di impegnarla rispettando le segnalazioni manuali o luminose degli organi preposti alla vigilanza o dal personale dell'organizzazione;
- è fatto obbligo ai conducenti di veicoli ed ai pedoni di non attraversare la strada.

Ferma restando la necessità di adottare tutte le cautele necessarie ad evitare pericoli per i concorrenti, i divieti e gli obblighi sopraindicati non si applicano ai veicoli adibiti a servizi di polizia, antincendio e pronto soccorso, nonché a quelli specificamente autorizzati dall'organizzazione o dagli Organi di polizia preposti alla vigilanza.

d i s p o n e

altresì:

- gli Organi di polizia stradale di cui all'art.12 del D. Lgs. 30.04.1992, n. 285 sono incaricati della esecuzione della presente ordinanza e della verifica del rispetto delle prescrizioni imposte;
- la carovana ciclistica dovrà essere scortata, secondo le prescrizioni dell'autorizzazione, dagli Organi di polizia stradale di cui all' art. 12, D. Lgs. 30.04.1992, n. 285 ovvero, in sostituzione o a supporto di questi, da personale abilitato per la scorta tecnica, nel numero con le attrezzature e gli equipaggiamenti e secondo le modalità di svolgimento previste dal disciplinare per le scorte tecniche alle competizioni ciclistiche approvato con provvedimento del Ministero delle Infrastrutture e dei Trasporti del 27.11.2002, nr.29;
- l'organizzazione predisporrà sotto la supervisione degli Organi di Polizia Urbana un idoneo servizio, e ove necessario, una specifica segnaletica in corrispondenza delle intersezioni stradali che interessano il transito della corsa in modo che tutti gli utenti della strada siano resi edotti della sospensione temporanea della circolazione;
- il Comitato Organizzatore, dovrà assicurare lungo tutto il tracciato del percorso la presenza di addetti dell'organizzazione specificatamente incaricati e riconoscibili;
- sarà cura del Comitato organizzatore predisporre prima della manifestazione apposita cartellonistica con gli orari di chiusura delle strade interessate dalla gara entro il giorno 20 aprile 2019;
- il Comitato Organizzatore dovrà inoltre provvedere a regolare la circolazione in modo da evitare che, per effetto della chiusura dei tratti stradali direttamente o indirettamente interessati dallo svolgimento della gara, i veicoli rimangano in attesa per tempi prolungati nelle gallerie, specialmente quelle di lunghezza rilevante, nonché adottare i necessari accorgimenti in corrispondenza di curve pericolose e/ o ostacoli ravvicinati alla carreggiata;
- il Comitato Organizzatore, dovrà assicurare lungo tutto il tracciato del percorso la presenza di addetti dell'organizzazione specificatamente incaricati e riconoscibili nonché segnalare preventivamente ai propri corridori che in alcuni tratti stradali la pavimentazione bituminosa presenta fessure e danneggiamenti localizzati specialmente per i tratti che saranno percorsi in discesa come espressamente comunicato dal Servizio Gestione Strade della Provincia Autonoma di Trento con nota nr.239307 di data 12.04.2019;
- sarà cura del Comitato Organizzatore predisporre un adeguato servizio di viabilità e segnalazione a mezzo A.S.A. lungo l'intero tracciato e nei punti più pericolosi (intersezioni, roatorie e accessi laterali), per tutta la durata della gara;
- il Comitato Organizzatore predisporrà il controllo di tutte le intersezioni del percorso di gara non presidiate dalle forze di polizia;





Commissariato del Governo per la Provincia di Trento

- gli Organi di polizia preposti alla vigilanza o alla tutela delle strade percorse o attraversate cureranno l'intensificazione della vigilanza sui tratti di strada interessati dalla manifestazione.

La Polizia Stradale ha facoltà di apportare alla presente ordinanza, ove particolare esigenze di sicurezza della circolazione stradale e di tutela della pubblica incolumità lo richiedano, le opportune variazioni al percorso, ovvero alle modalità ed ai tempi di sospensione della circolazione veicolare lungo il tracciato delle singole tappe;

La massima pubblicità della presente sarà curata altresì dagli organizzatori avvalendosi anche di strumenti di diffusione fonica, nonché di comunicati sui mezzi di informazione

Il Comitato Organizzatore è incaricato di consegnare copia della presente ai Signori Sindaci dei Comuni interessati.

Avverso il presente provvedimento è ammesso ricorso giurisdizionale innanzi il Tribunale Regionale di Giustizia Amministrativa di Trento, entro 60 giorni decorrenti dalla notificazione del provvedimento stesso ai sensi della legge nr.1304/71.

IL VICE PREFETTO VICARIO
(Lione)





Commissariato del Governo per la Provincia di Trento

ELENCO INDIRIZZI

ALLEGATI:

- 1) Istanza
- 2) Cronotabelle

ELENCO INDIRIZZI

Al G.S. ALTO GARDA-ARCO-

Alla Questura di TRENTO

Al Compartimento Polizia Stradale BOLZANO

Al Comando Sezione Polizia Stradale di TRENTO-

Al C.O.A. Polizia Stradale TRENTO-

Al Comando Provinciale Carabinieri di TRENTO

Al Comando Provinciale Guardia di Finanza -TRENTO-

Al Comando Corpo Forestale di TRENTO

Al Servizio Antincendi Protezione Civile P.A.T. TRENTO

Alla Federazione VVF Volontari TRENTO

Alla P.A.T. -Ufficio Polizia Amm.va TRENTO

Alla P.A.T. -Servizio Gestione Strade TRENTO

Alla P.A.T. AGENZIA CUE-TRENTO

Al Trentino Trasporti Esercizio- TRENTO-

Al Consorzio Trentino Autonoleggiatori-linea@ctatn.it/gestione@ctatn.it

Al 118 Trentino Emergenza

Al Servizio Trasporti Pubblici della P.A.T. -TRENTO

Al Servizio Viaggiare in Trentino- ufficio.vit@argentea.it

All'Autostrada del Brennero

Al P.A.T.- Servizio Istruzione-Trento

Al P.A.T.- Dipartimento della Conoscenza-Trento

Al Comando Polizia Locale Trento Monte Bondone-

Al Comando Polizia Locale Alta Val di Non

Al Comando Polizia Locale Rotaliana Konigsberg

Al Comando Polizia Locale Anaunia

Al Comando Polizia Locale Alta Valsugana

Al Comando Polizia Municipale Cembra Lisignago

Al Comando Polizia Municipale Altavalle

Al Comando Polizia Municipale Civezzano

Al Comando Polizia Municipale Albiano

Al Comando Polizia Municipale Ville d' Anaunia

e,p.c.:

Al Commissariato del Governo per la Provincia di BOLZANO

